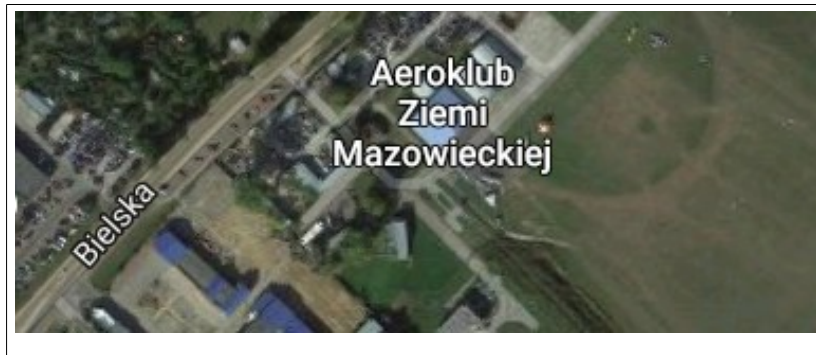


Nazwa inwestycji

Rozbudowa ulicy Bielskiej



Źródło finansowania

Budżet Miasta Płocka

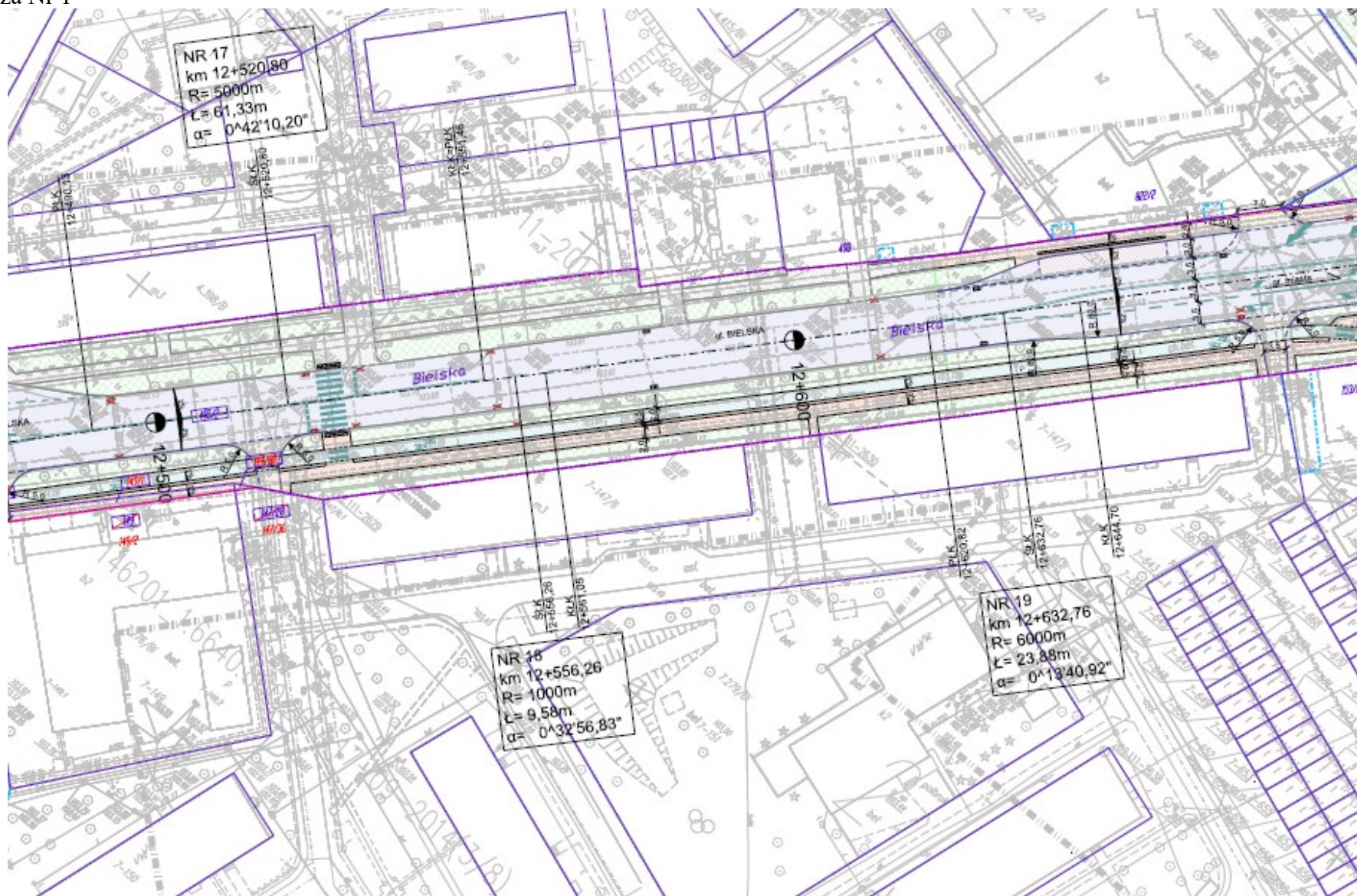
4 188 609,50 zł

Opis inwestycji

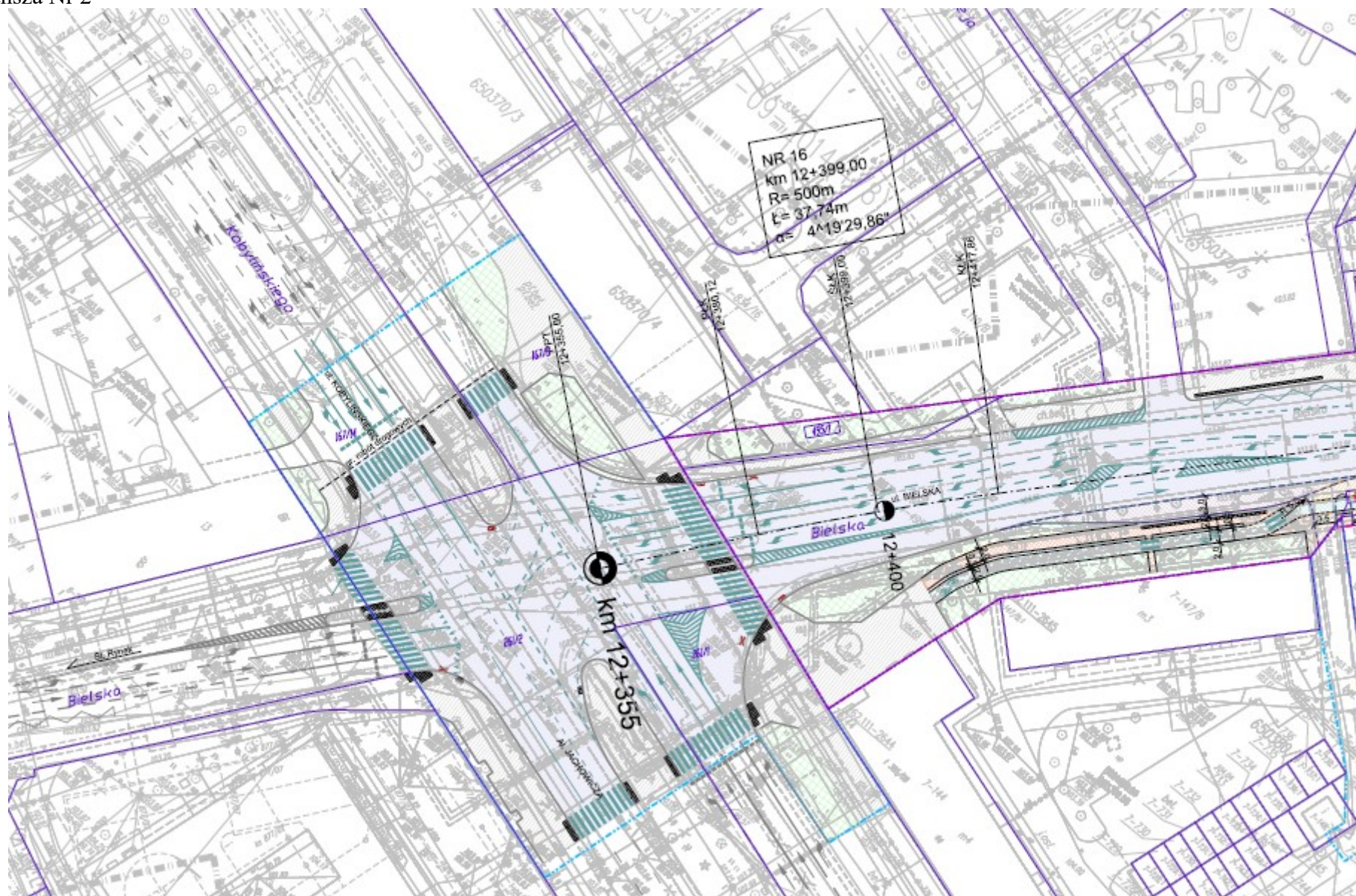
W I półroczu 2017 roku zakończono opracowanie dokumentacji projektowo-kosztorysowej rozbudowy ulicy Bielskiej w zakresie odprowadzania wód do rzeki Brzeźnicy. Ponadto zawarto umowę na rozbudowę ulicy Bielskiej na odcinku od ulicy Wiadukt do ulicy Sierpeckiej (z wyłączeniem węzła obwodnicy "Bielska") w zakresie budowy ronda, ścieżki rowerowej, oświetlenia ulicznego i parkingów.

Plan zagospodarowania terenu

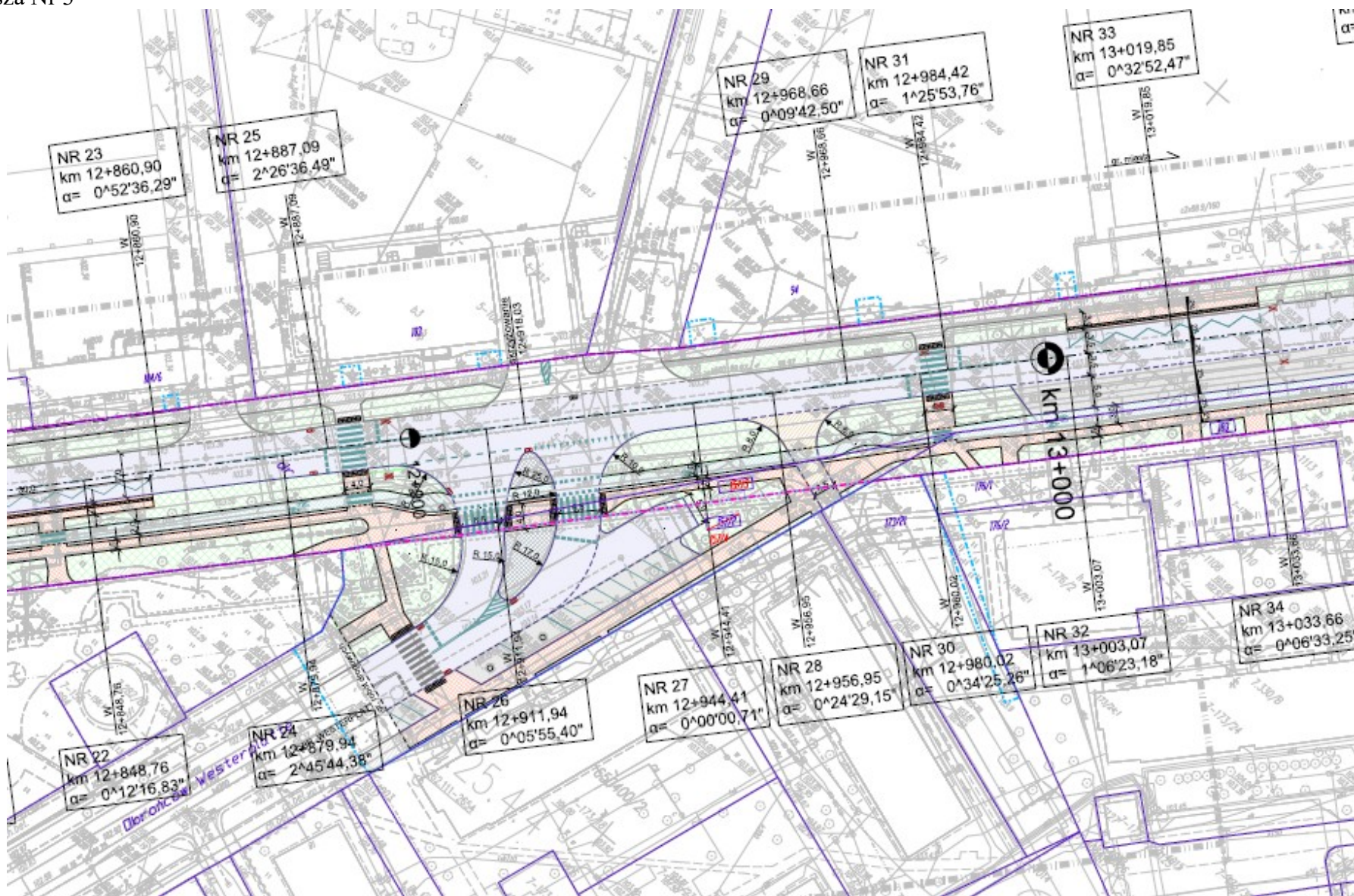
Plansza Nr 1



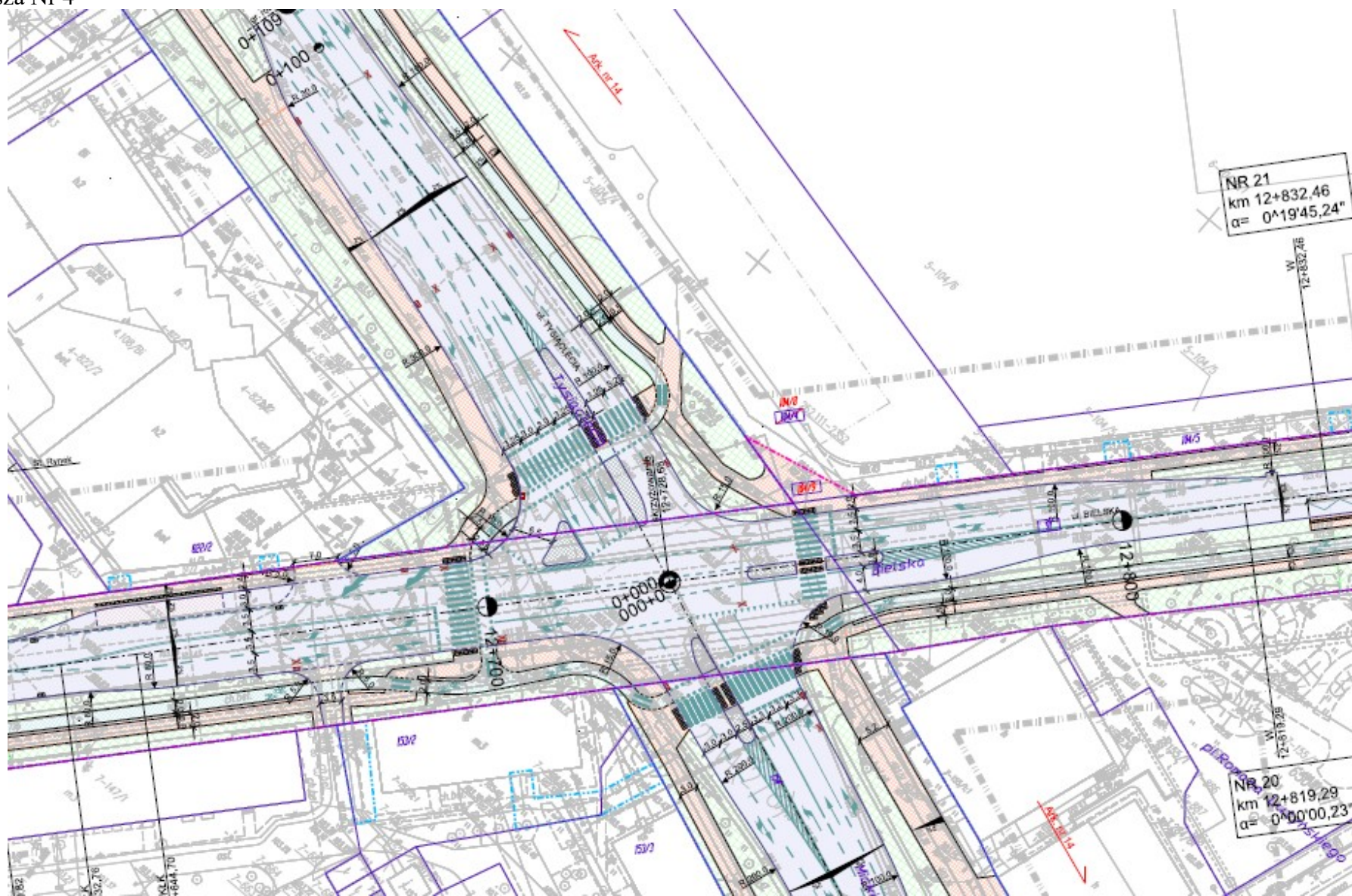
Plansza Nr 2



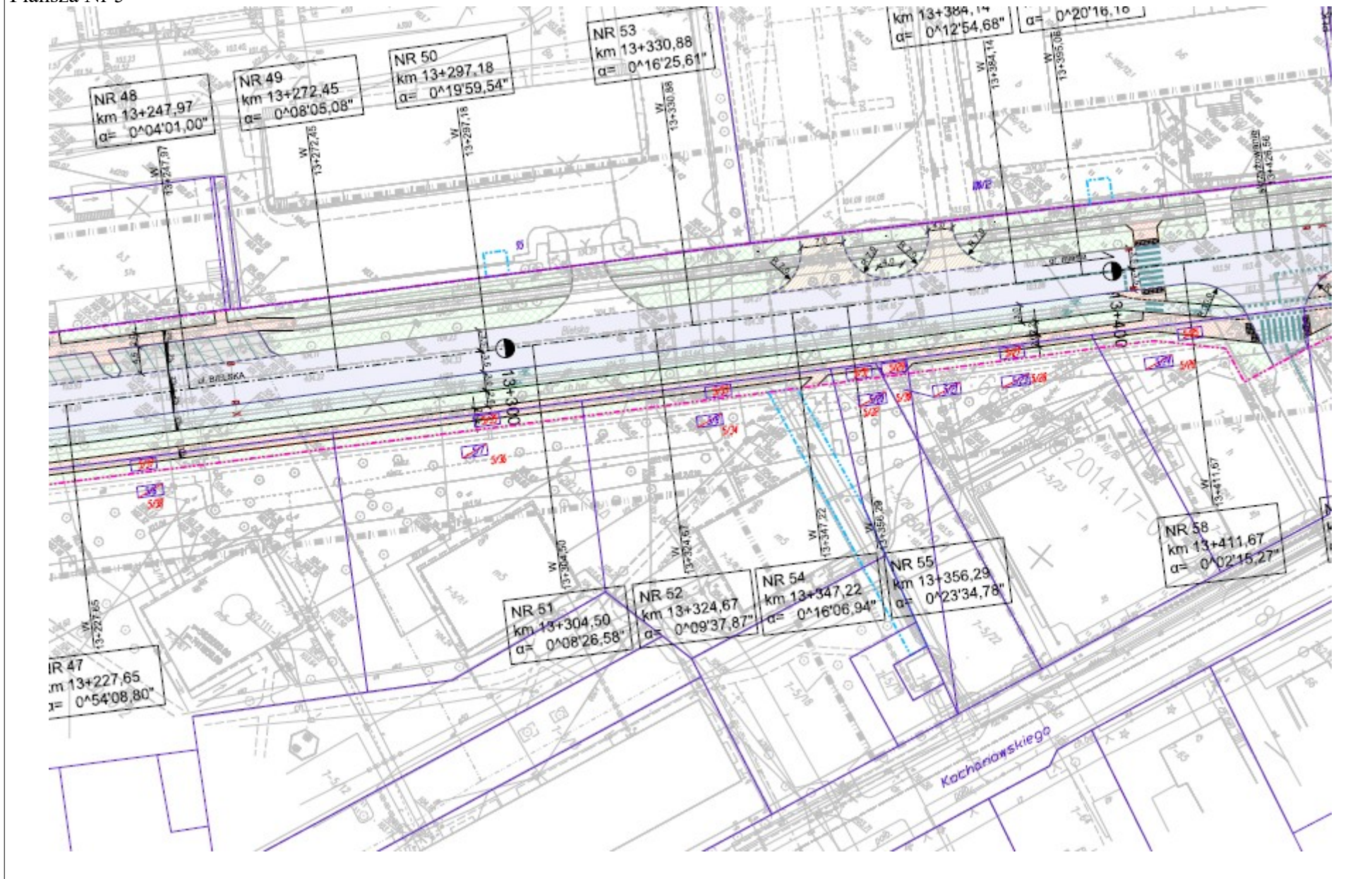
Plansza Nr 3



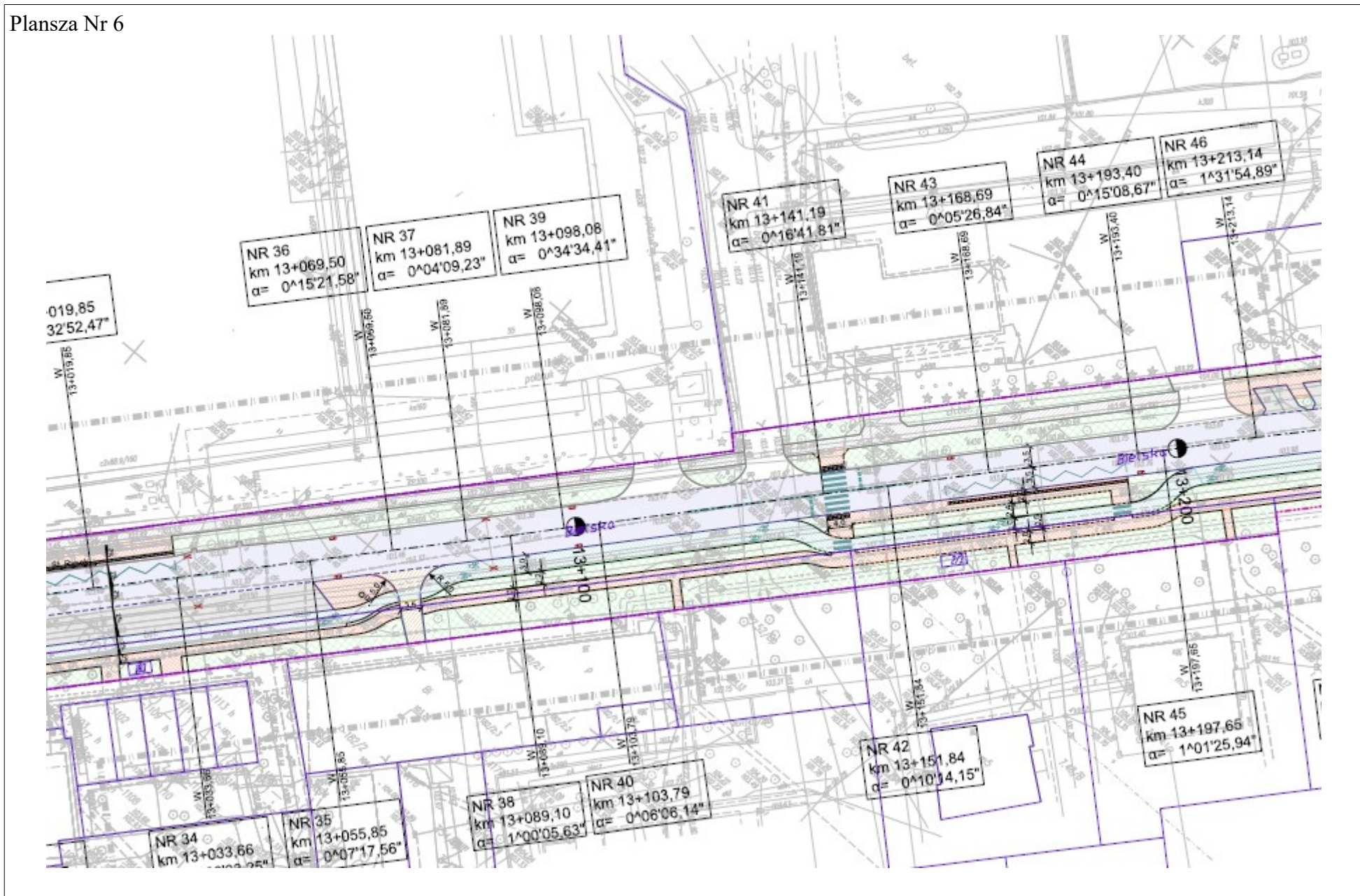
Plansza Nr 4



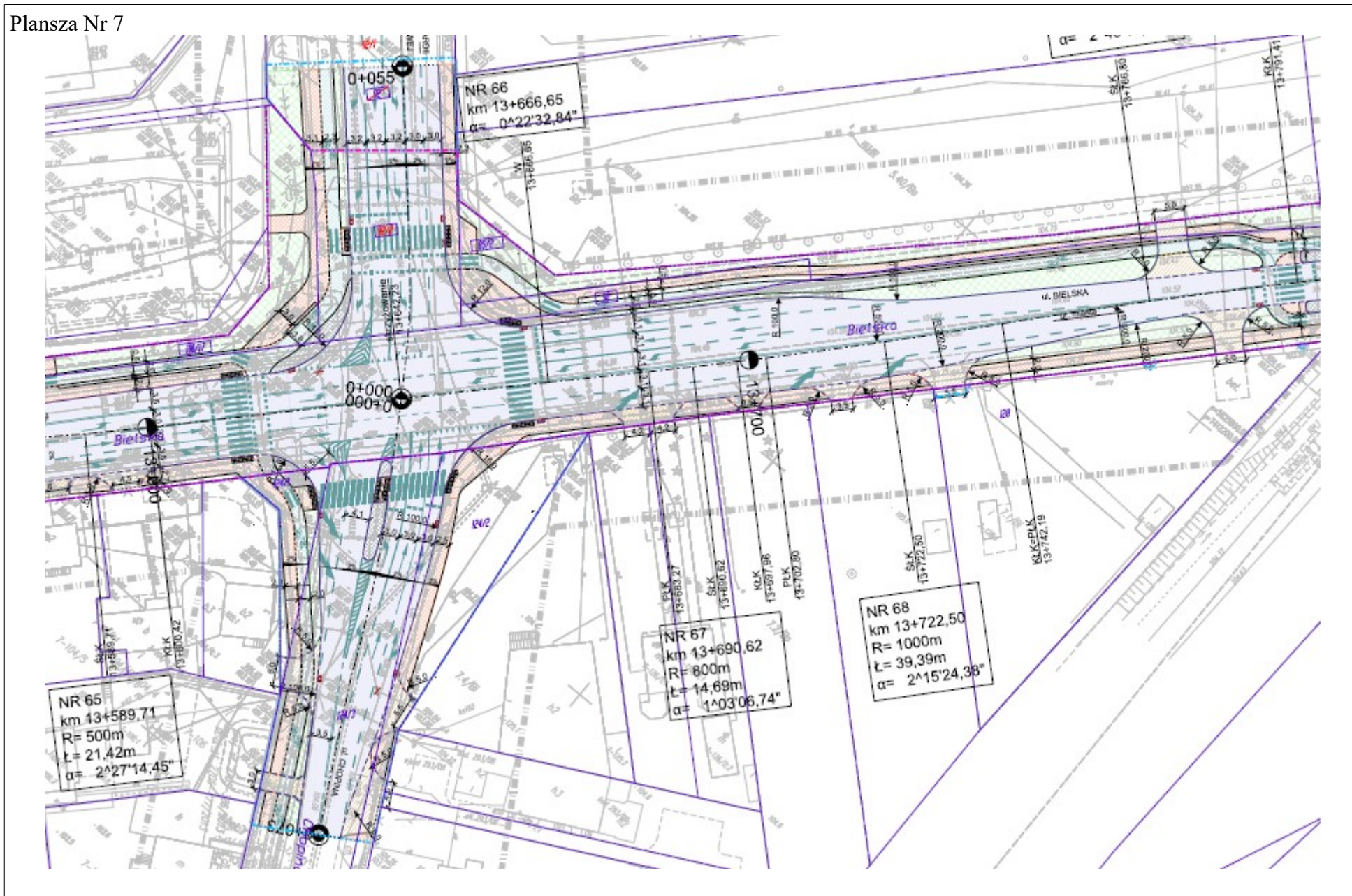
Plansza Nr 5



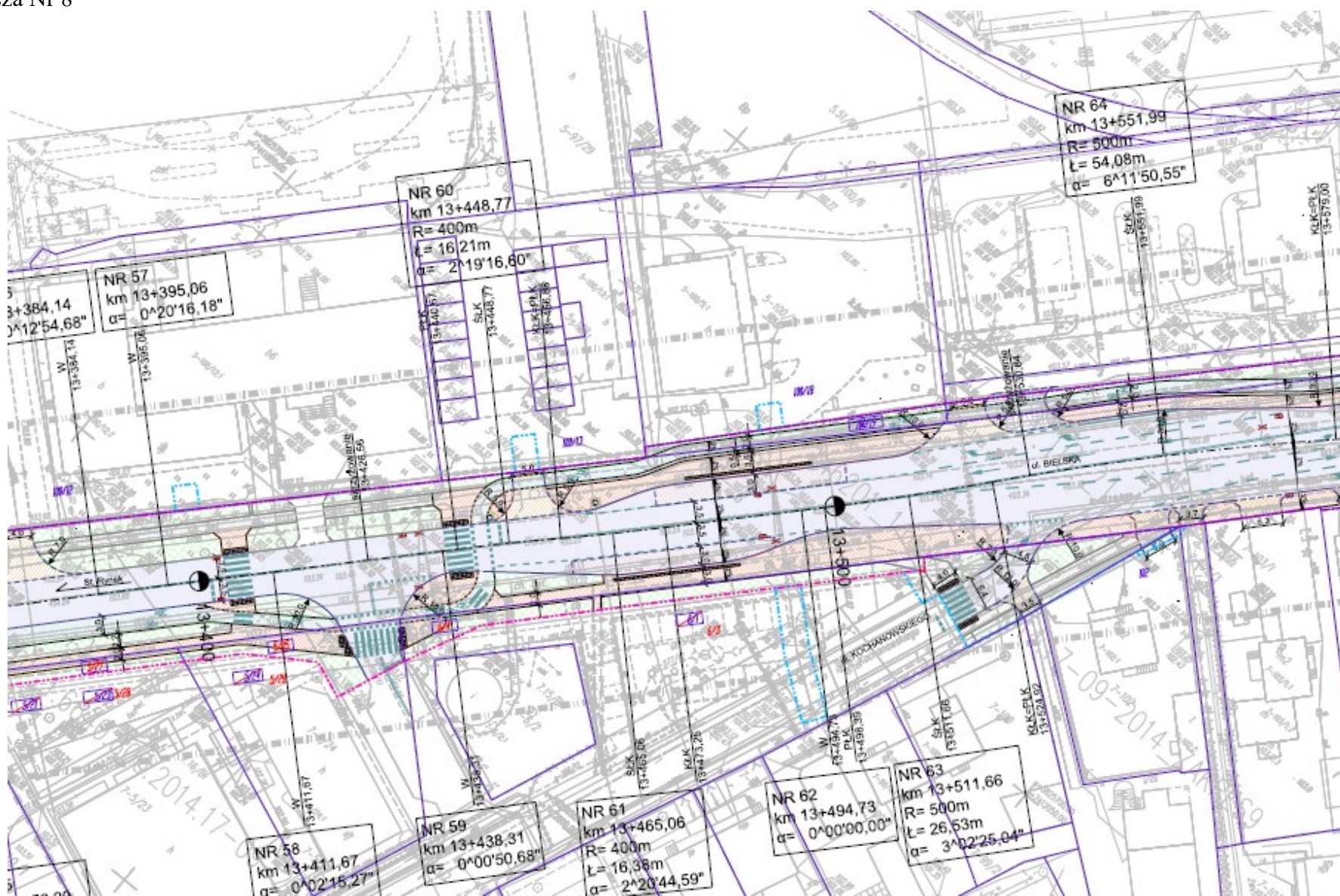
Plansza Nr 6



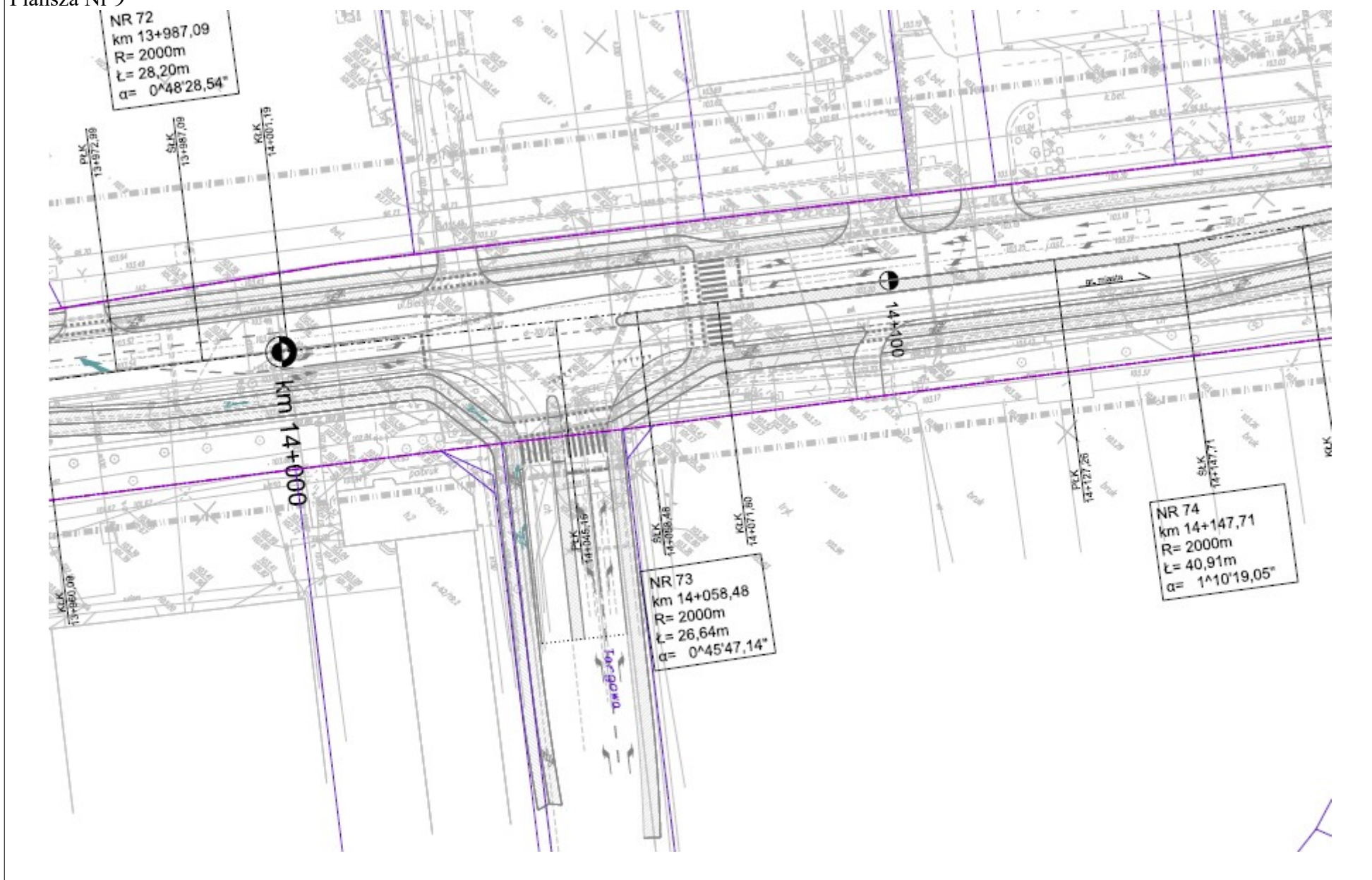
Plansza Nr 7



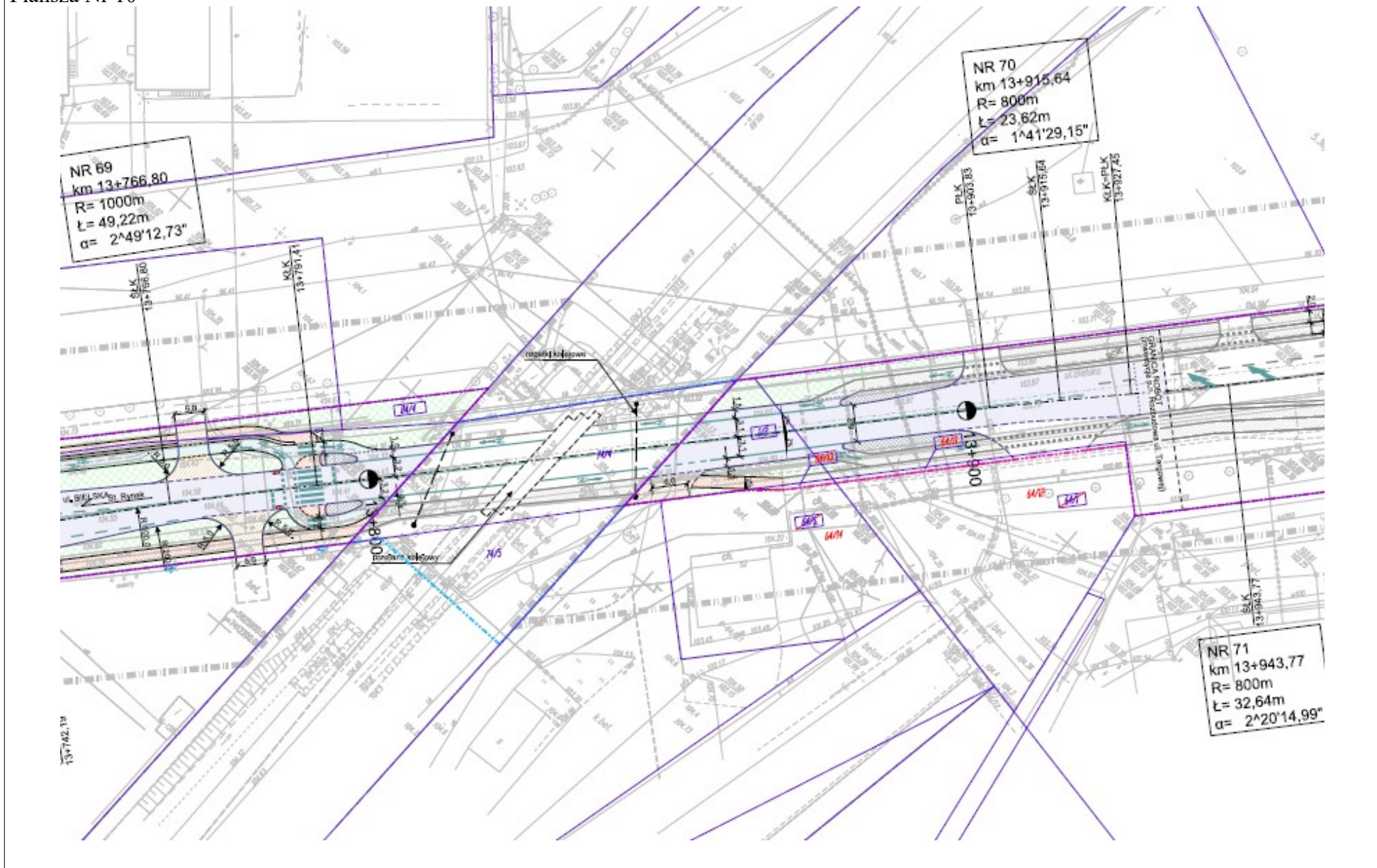
Plansza Nr 8



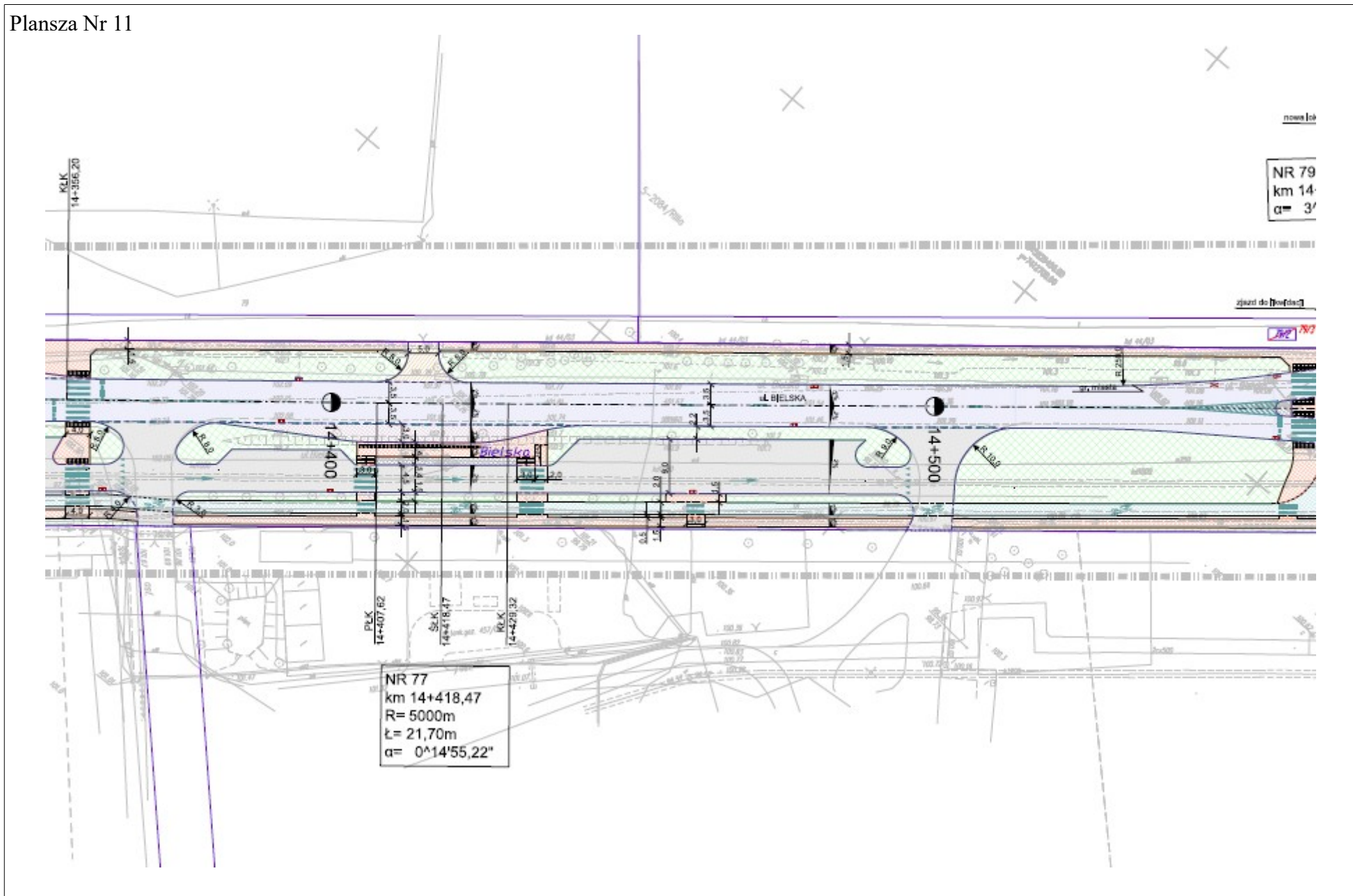
Plansza Nr 9



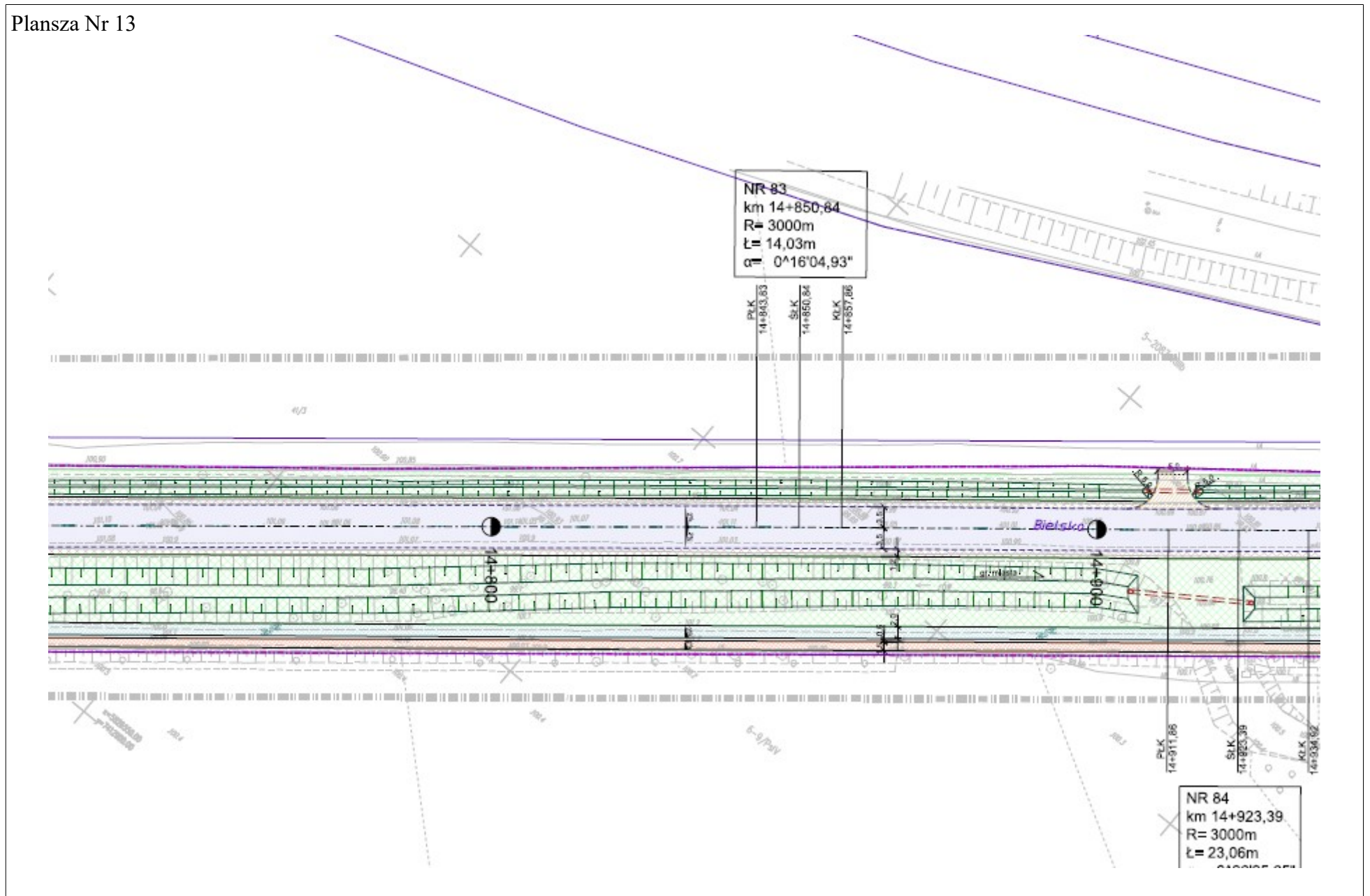
Plansza Nr 10



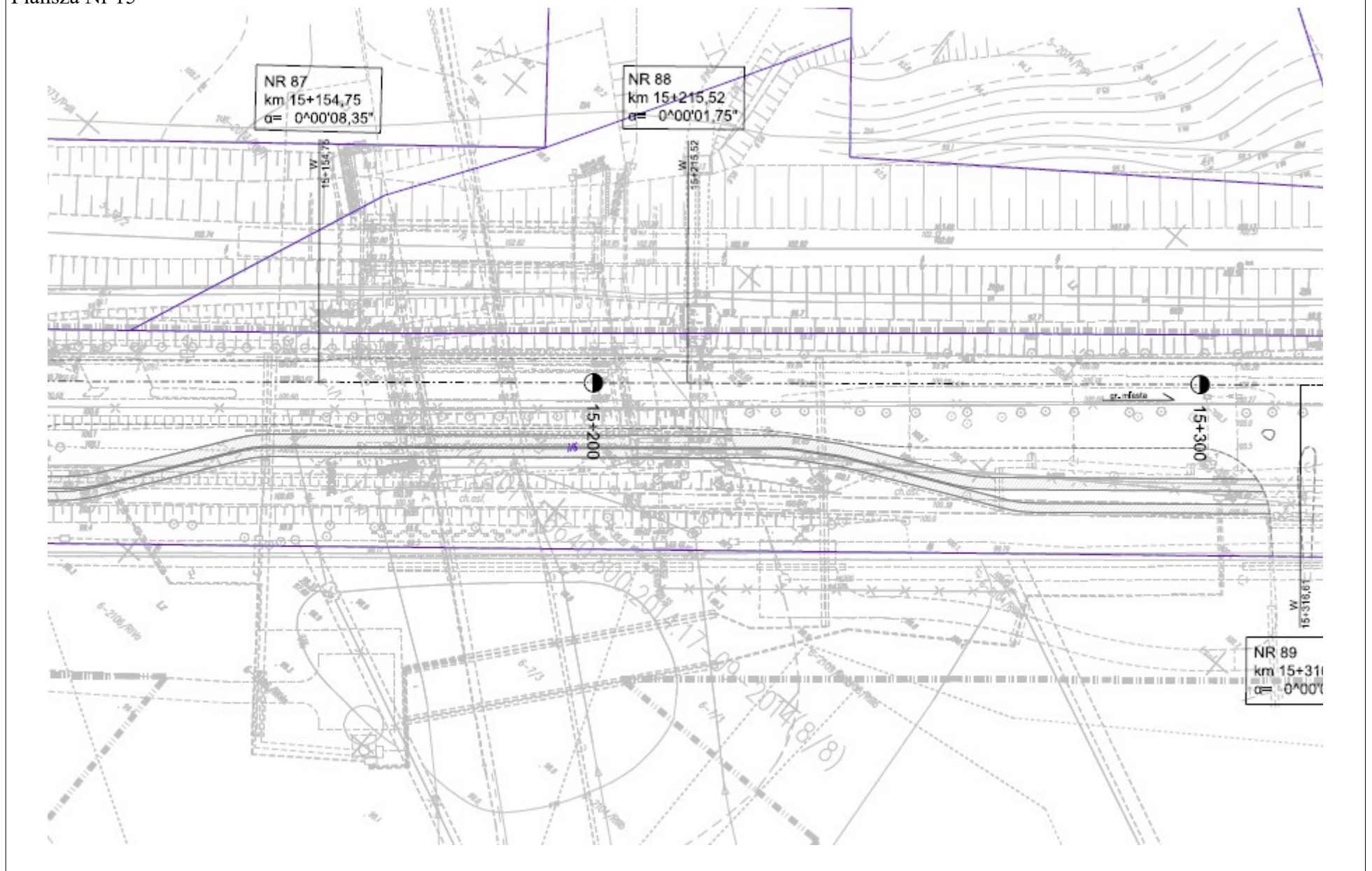
Plansza Nr 11



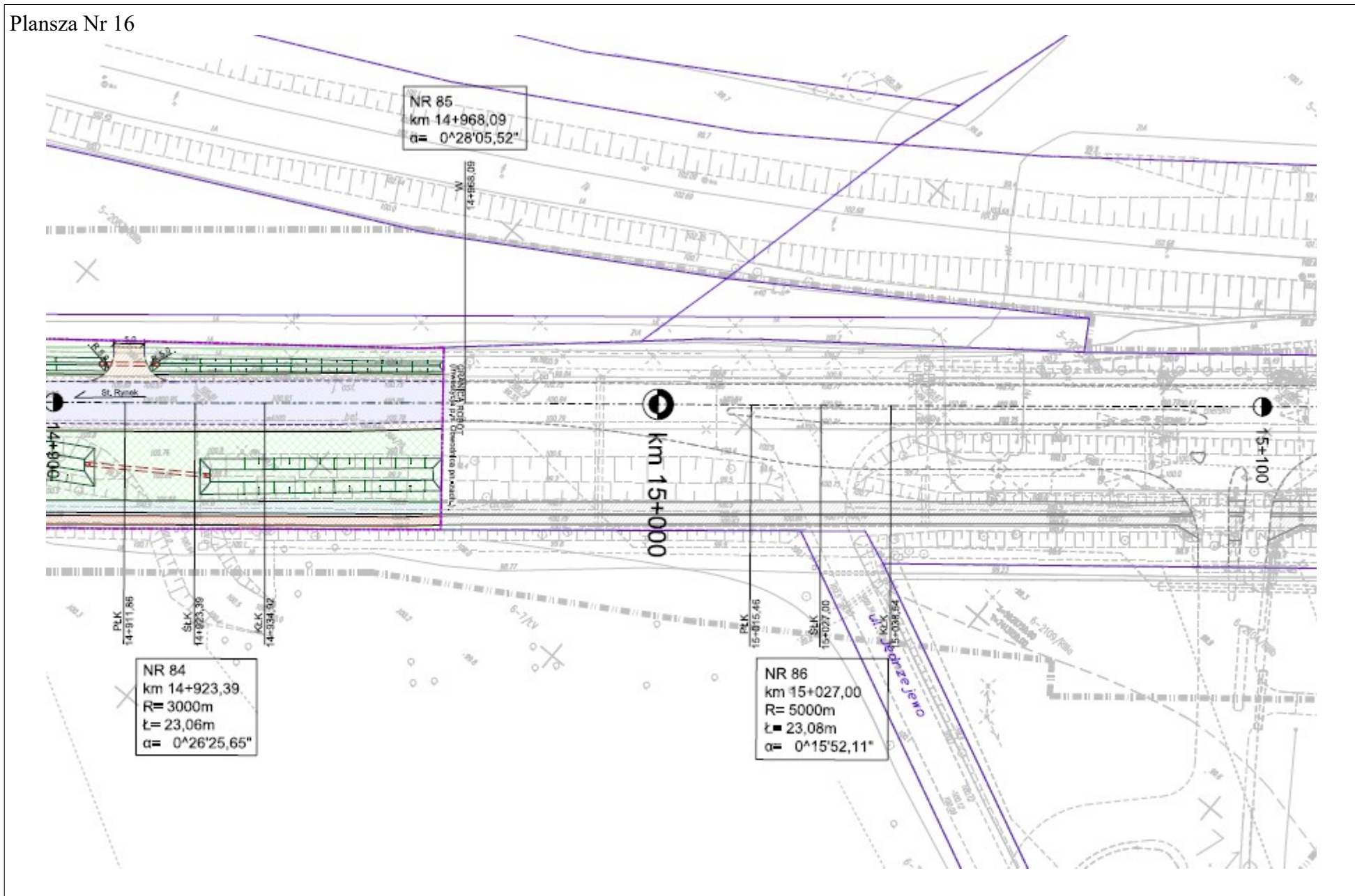
Plansza Nr 13



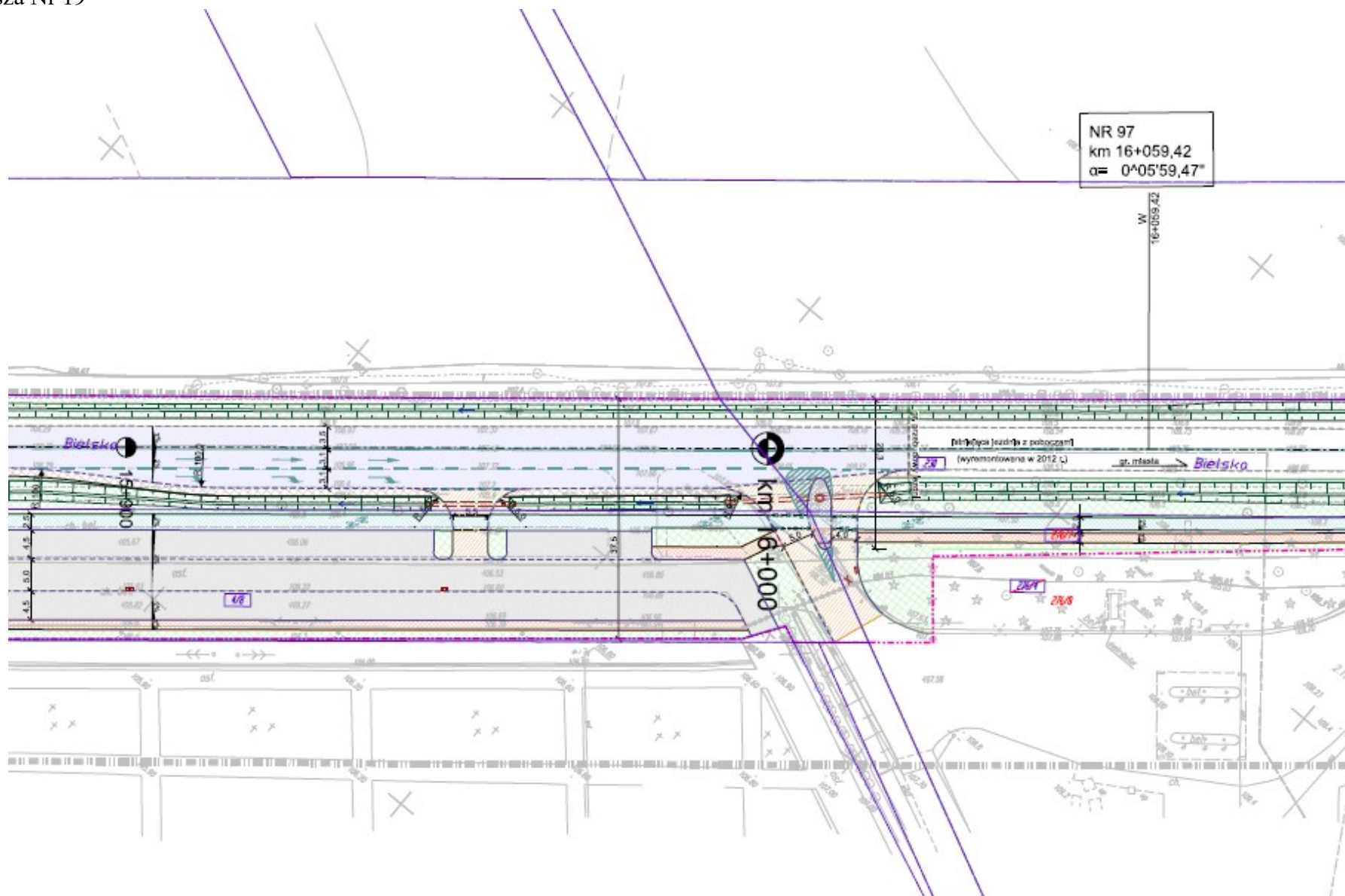
Plansza Nr 15



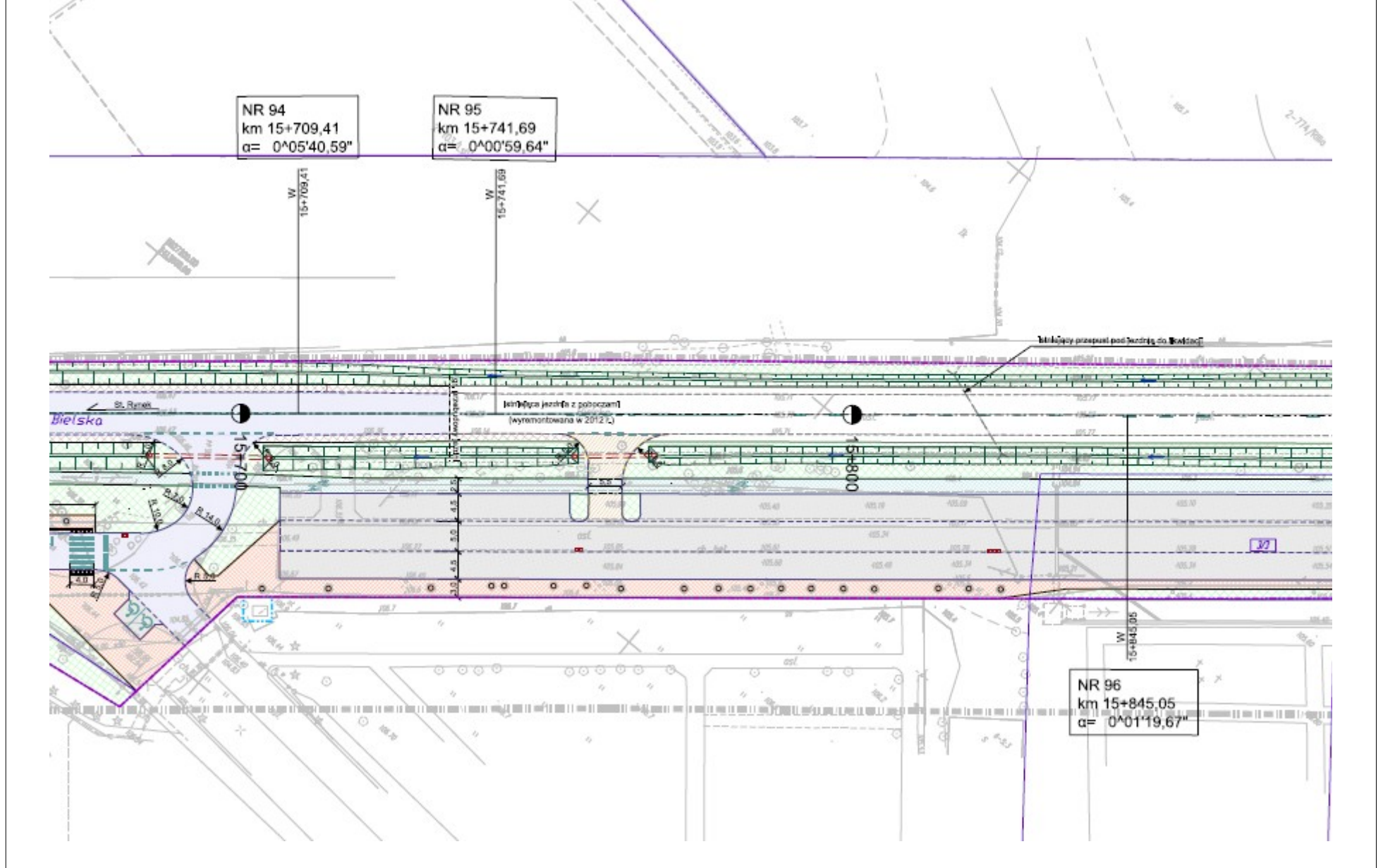
Plansza Nr 16



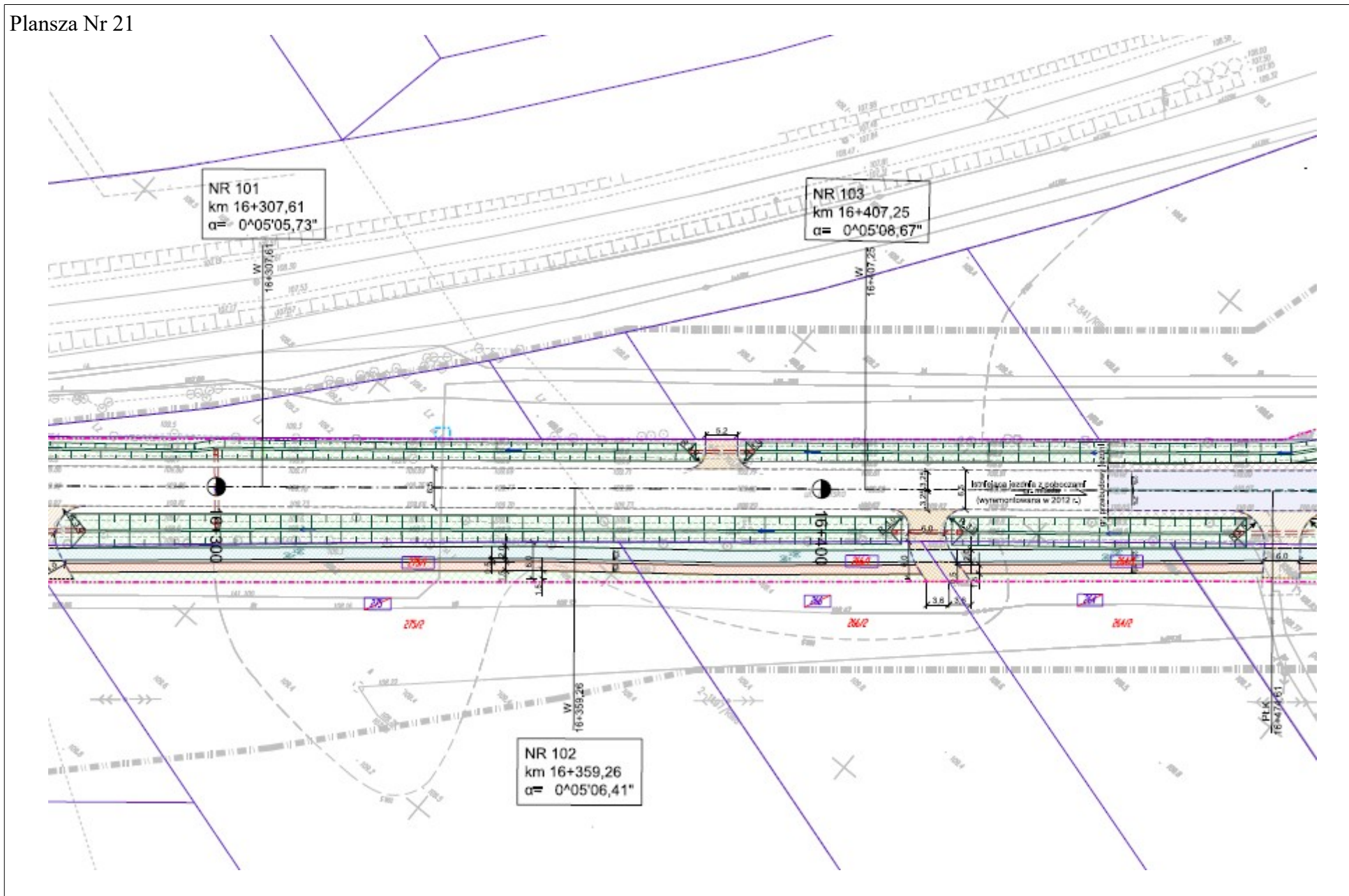
Plansza Nr 19



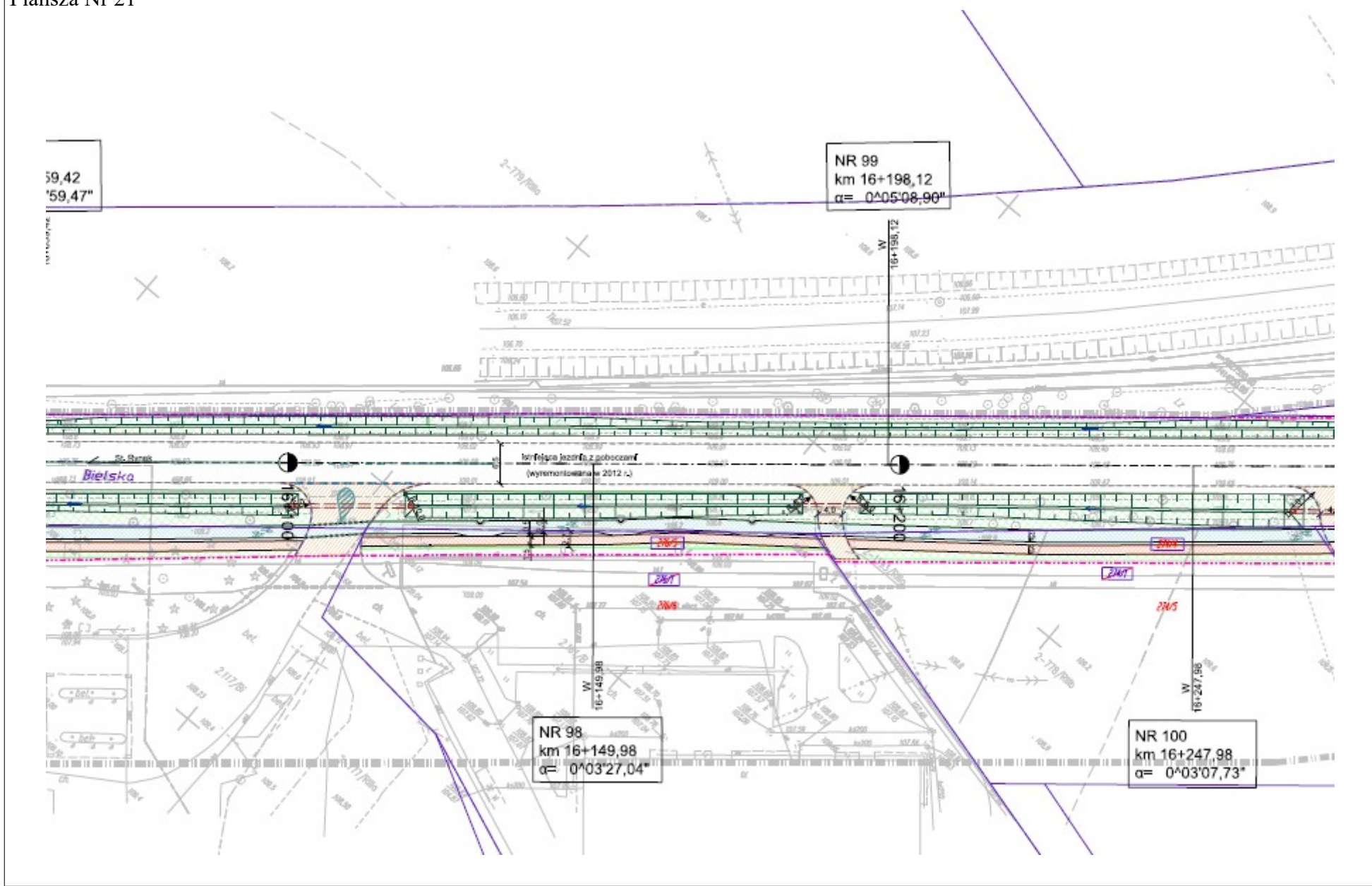
Plansza Nr 20



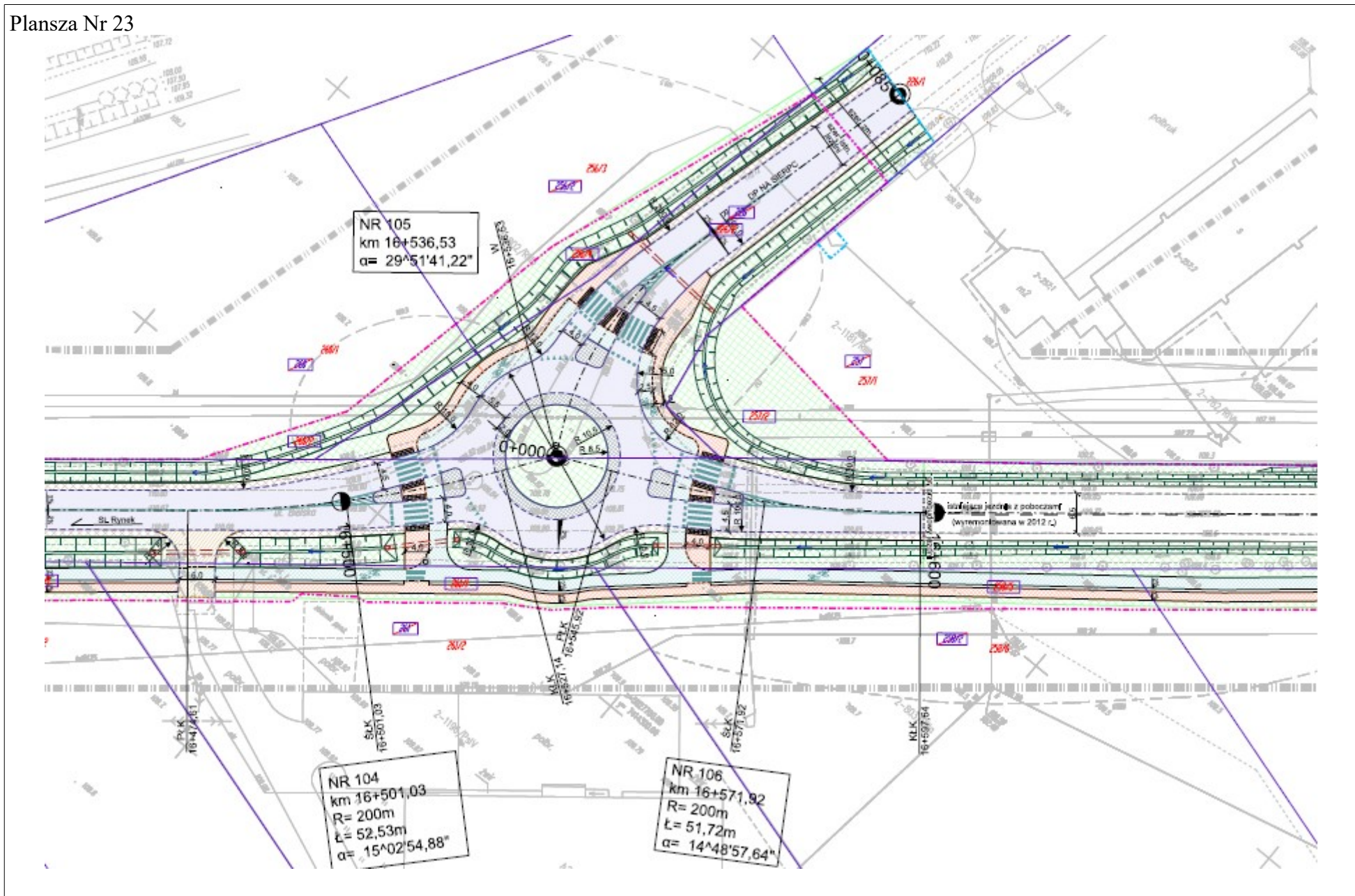
Plansza Nr 21



Plansza Nr 21



Plansza Nr 23



Plansza Nr 25

