

Nazwa inwestycji

Przebudowa ulicy Chopina



Źródło finansowania

Budżet Miasta Płocka

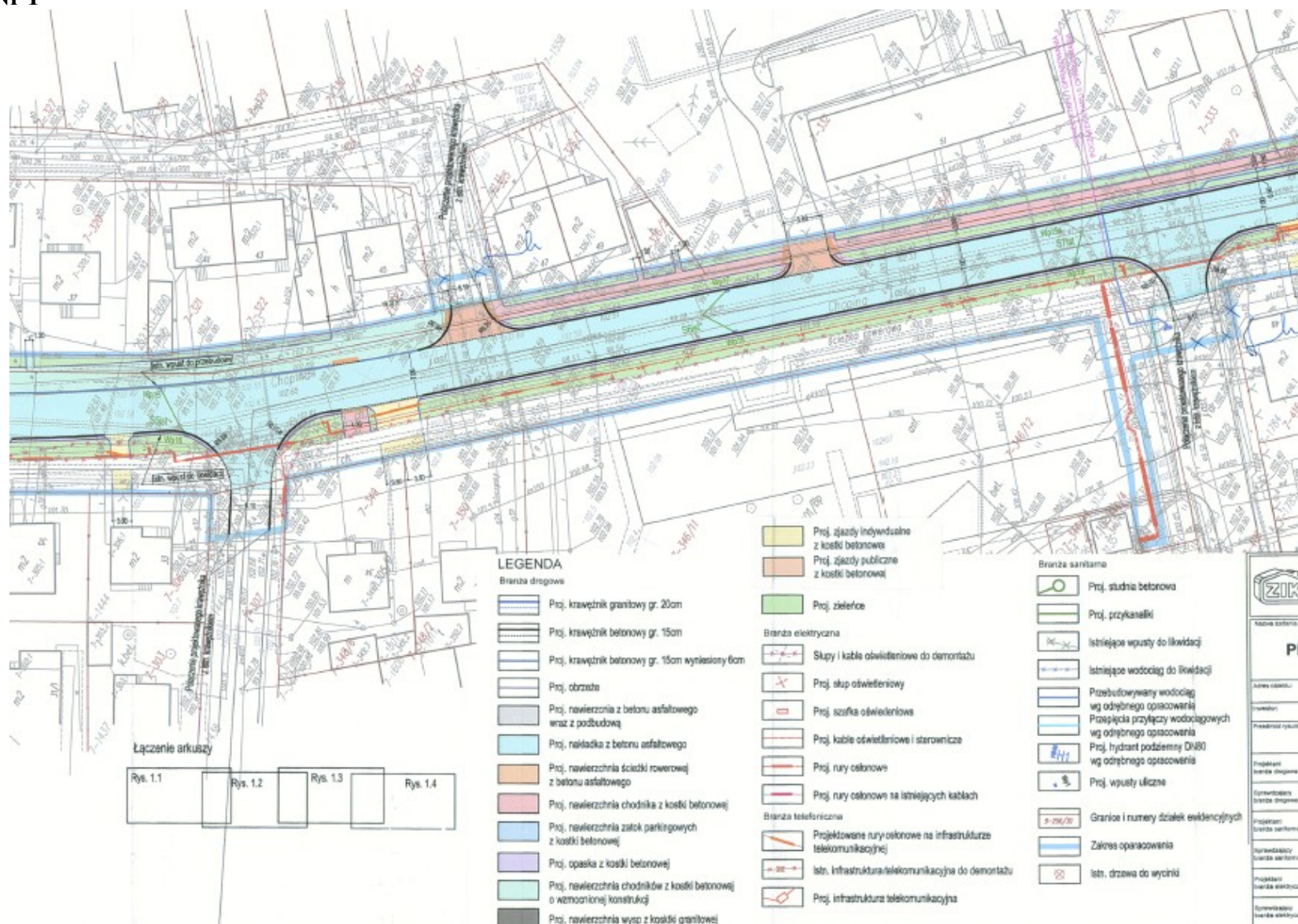
191 583,76 zł

Opis inwestycji

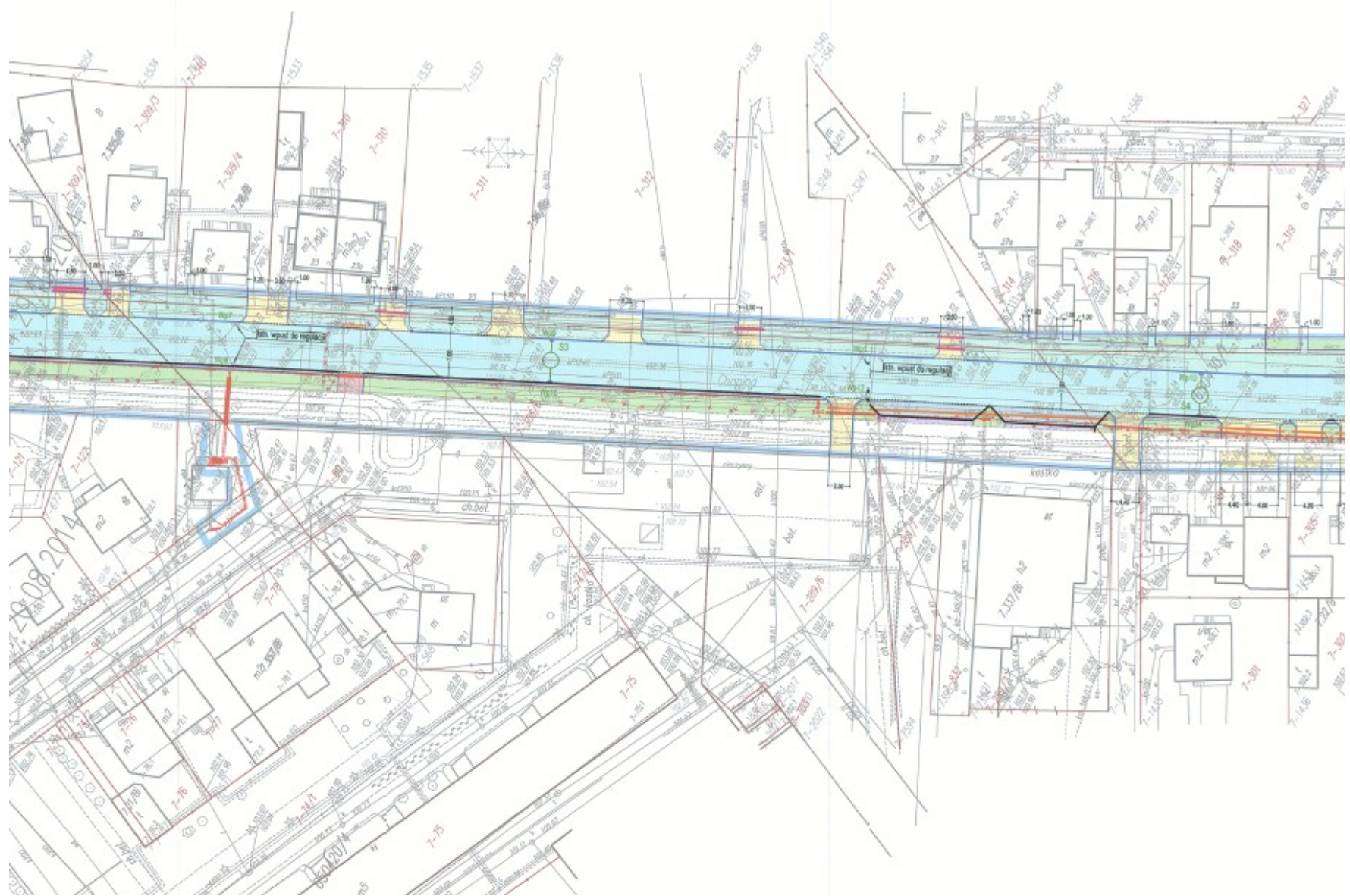
W ramach zadania w 2017 roku zakończono przebudowę ulicy Chopina, na odcinku pomiędzy ulicą Bielską a ulicą Obrońców Płocka 1920r.

Plan zagospodarowania terenu

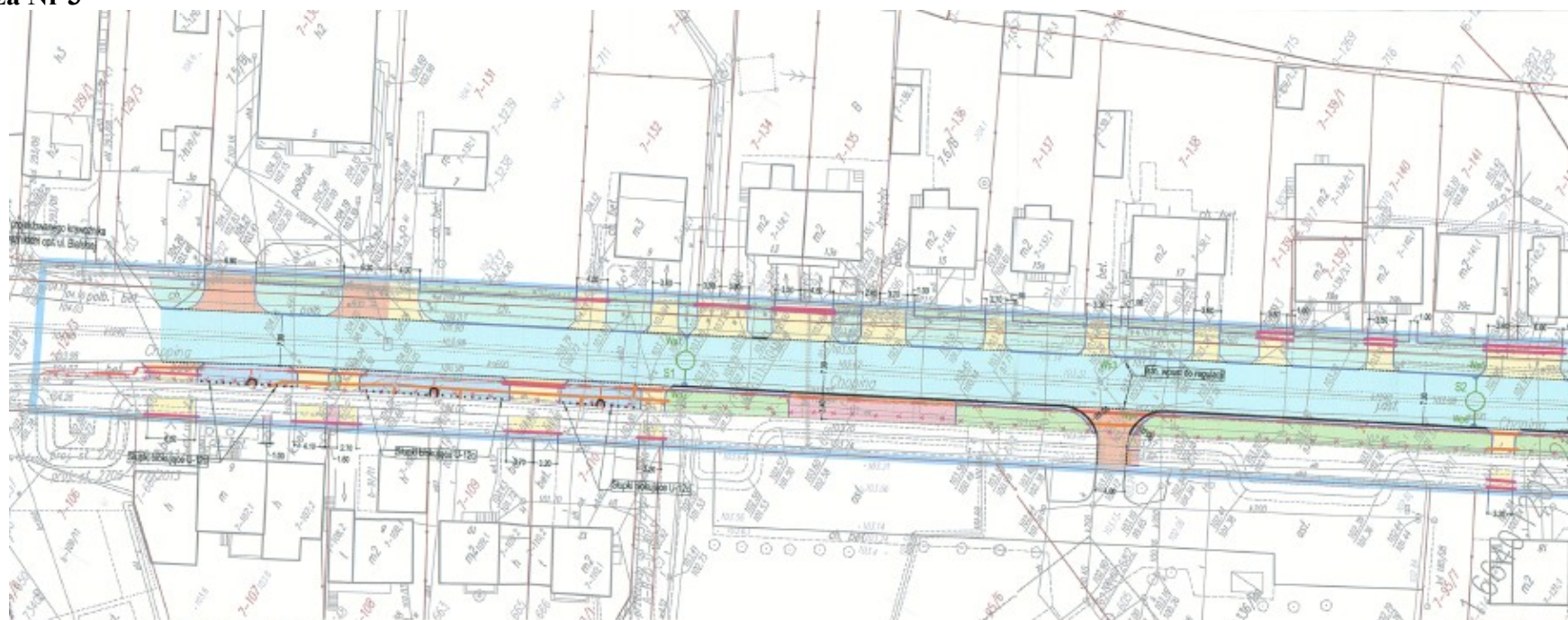
Plansza Nr 1



Plansza Nr 2



Plansza Nr 3



GEODETA UPRAWNIOWY
Maciej Wiczolowski
Nr egz. GUGIK 2191

PRACOWNIA USŁUG GEODEZYJNYCH "AZYMUT"
MIROSLAW WICZOLOWSKI
65-400 Pisz, ul. Świerka 1
tel./fax 54 284 75 04
NP 776-101-66-16

APA DO CELÓW PROJEKTOWYCH
Skala 1:500

cz. płaskich-2000, układ wysokościowy-Kronsztadt 60

stanie w terenie urządzeń podziemnych nie wykazanych na mapie, która nie zostały zlokalizowanych w granicach projektowanej inwestycji z wykonania inwentaryzacji geodezyjnych, lub nie zostały zgłoszone do inwentaryzacji

zonym linią przerywaną dokonano aktualizacji mapy zasadniczej

d. 9 - Wyszogrodzka
zakresu
10
1.2014

Niniejsza mapa na nośniku elektronicznym została zarejestrowana dnia 21.08.2014 i podpisana przez Inspektora Wydziału Geodezji Panią Renatę Ludwiczak.

Oznaczenia i informacje o służebności gruntowych mających wpływ na zagospodarowanie gruntów zlokalizowanych w granicach projektowanej inwestycji

proj. służebności drogowe

Oznaczenia i symbol konturu użytku gruntowego, który nie jest ujawniany w bazie danych ewidencji gruntów i budynków

brak



Plansza Nr 6

