

## Nazwa inwestycji

**Przebudowa ulicy Chopina**



## Źródło finansowania

**Budżet Miasta Płocka**

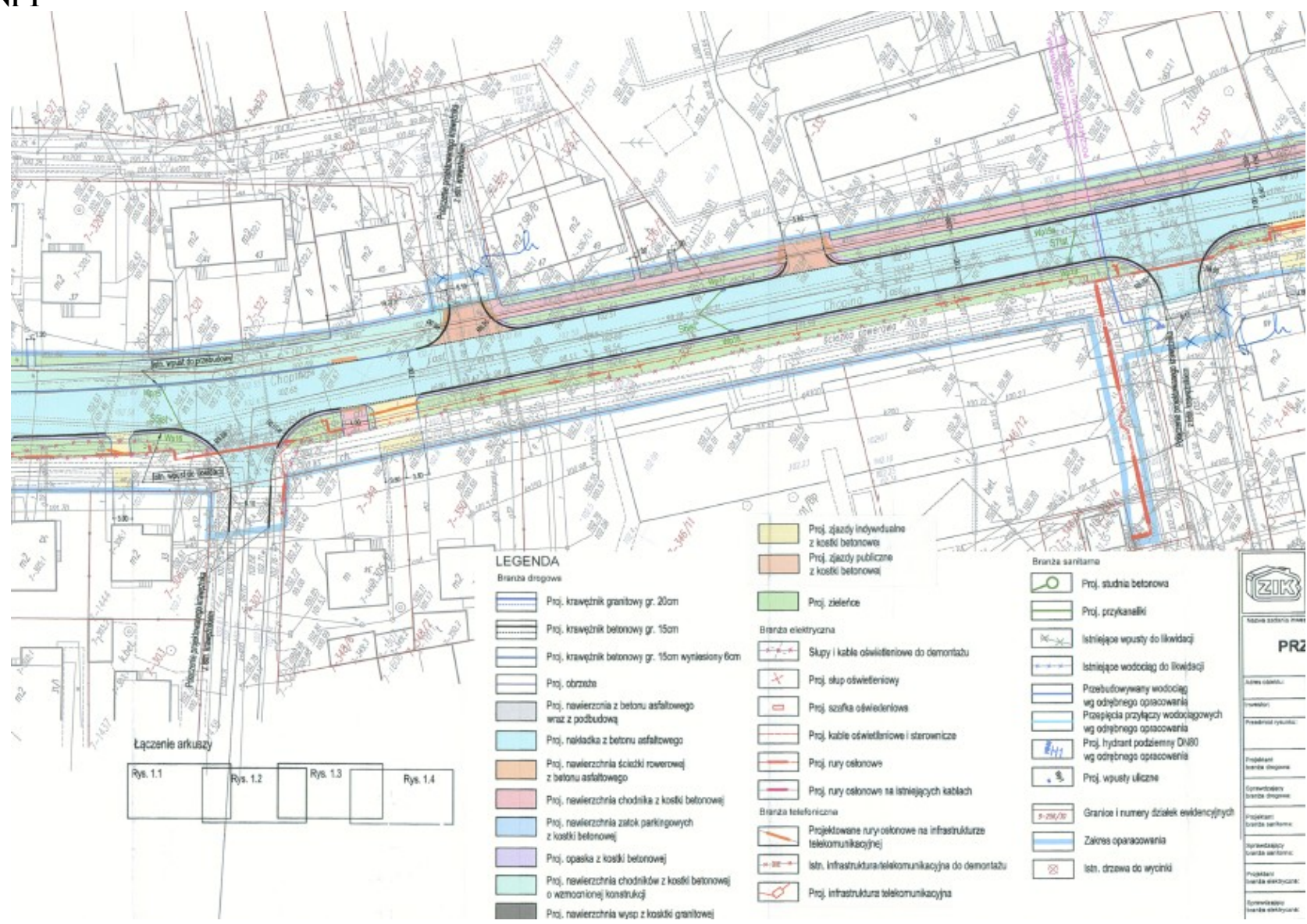
**191 583,76 zł**

## Opis inwestycji

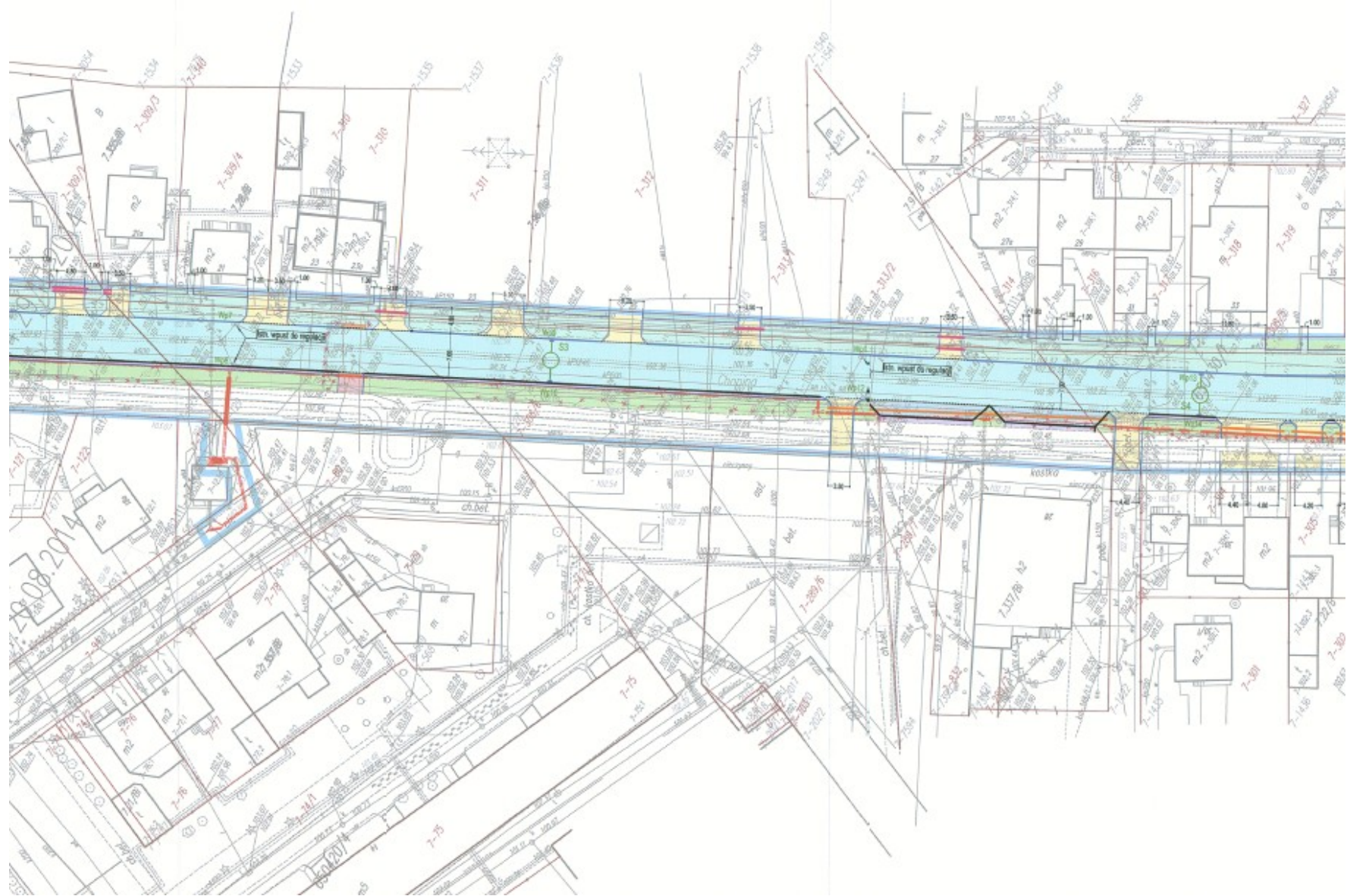
W ramach zadania w I półroczu 2017 roku zakończono przebudowę ulicy Chopina, na odcinku od ulicy Bielskiej do ulicy Obrońców Płocka 1920r.

## Plan zagospodarowania terenu

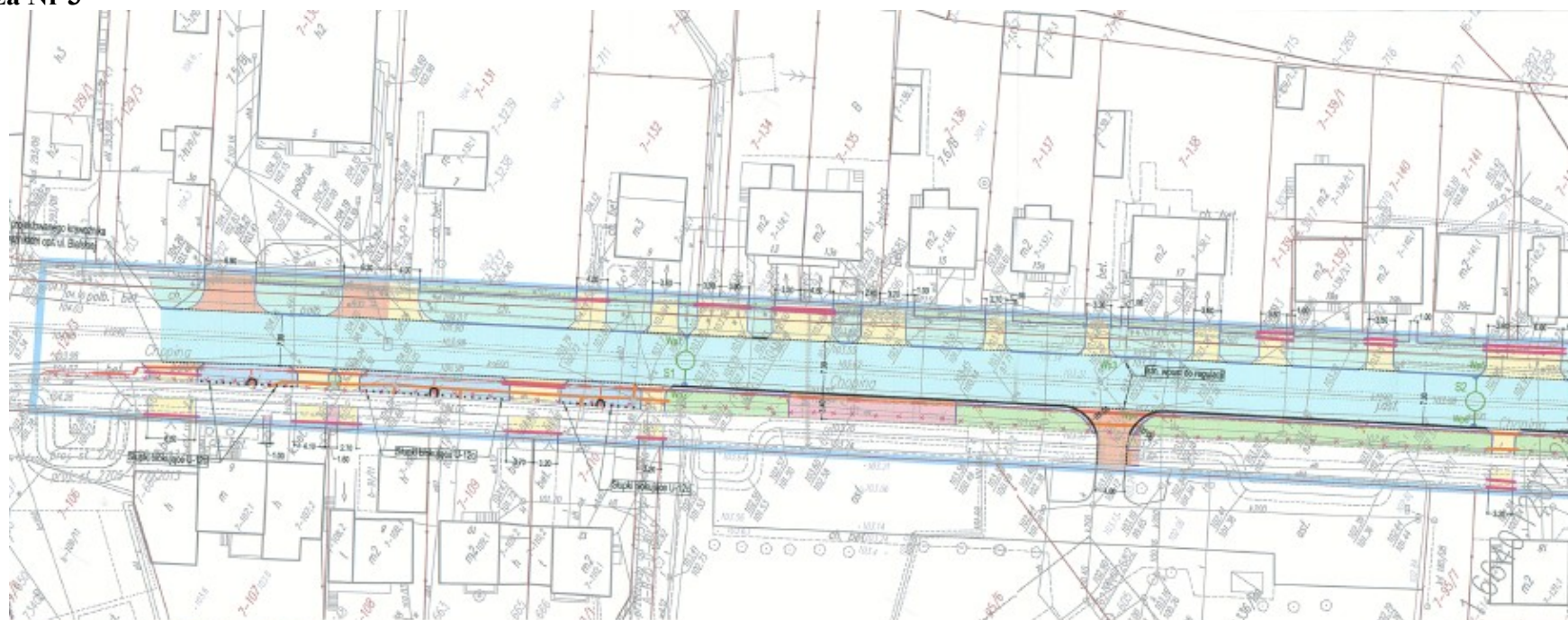
# Plansza Nr 1



Plansza Nr 2



# Plansza Nr 3



GEODETA UPRAWNIOWY  
Maciej Wiczolowski  
Nz egz. GUGIK 2191

PRACOWNIA USŁUG GEODEZYJNYCH "AZYMUT"  
MIROSLAW WICZOLOWSKI  
65-400 Pisz, ul. Świerka 1  
tel./fax 54 284 75 04  
NP 776-101-66-16

APA DO CELÓW PROJEKTOWYCH  
Skala 1:500

cz. płaskich-2000, układ wysokościowy-Kronsztadt 60

stanienia w terenie urządzeń podziemnych nie wykazanych na mapie, która nie zostały zlokalizowanych w granicach projektowanej inwestycji z wykonania inwentaryzacji geodezyjnych, lub nie zostały zgłoszone do inwentaryzacji

zonym linią przerywaną dokonano aktualizacji mapy zasadniczej

d. 9 - Wyszogrodzka  
zakresu  
10  
1.2014

Niniejsza mapa na nośniku elektronicznym została zarejestrowana dnia 21.08.2014 i podpisana przez Inspektora Wydziału Geodezji Panią Renatę Ludwiczak.

Oznaczenia i informacje o służebności gruntowych mających wpływ na zagospodarowanie gruntów zlokalizowanych w granicach projektowanej inwestycji

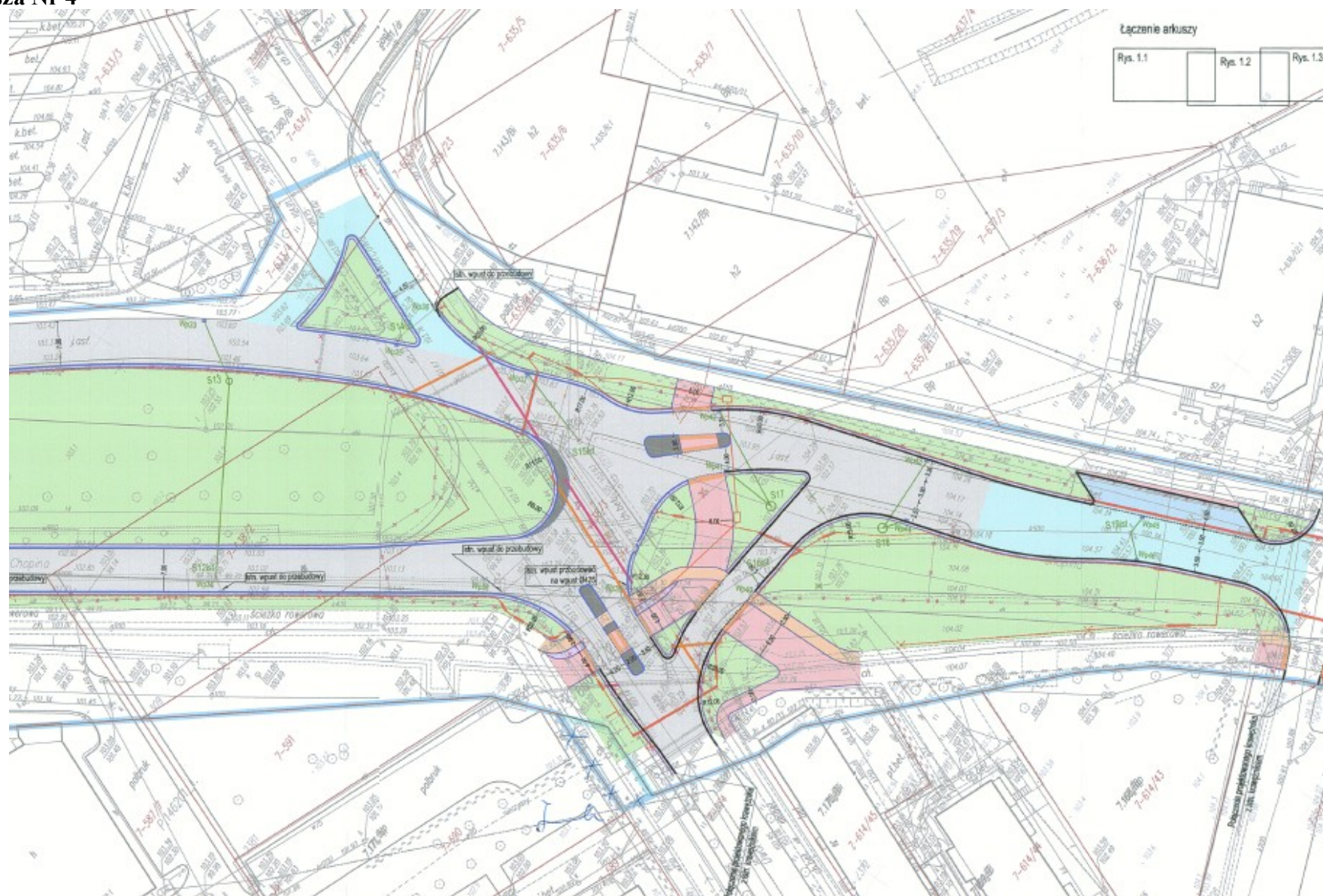
Oznaczenia i symbol konturu użytku gruntowego, który nie jest ujawniany w bazie danych ewidencji gruntów i budynków

proj. służebności  
drogowe

brak



# Plansza Nr 4





# Plansza Nr 6

