

## Nazwa inwestycji

**Budowa ulicy Parcele wraz z brakującą infrastrukturą**



## Źródło finansowania

**Budżet Miasta Płocka**

**6 750 000,00 zł**

## Opis inwestycji

W ramach powyższego zadania w 2020 roku planowane jest budowa nowej jezdni, ścieżki rowerowej, chodników, przystanków oraz wiat autobusowych, oświetlenia, kanalizacji deszczowej i sanitarnej oraz sieci wodociągowej.

Na realizację zadania planowane jest uzyskanie dofinansowania w ramach Funduszu Dróg Samorządowych w wysokości 3.000.000,00 zł.

# Plan zagospodarowania przestrzennego

## Plansza nr 1



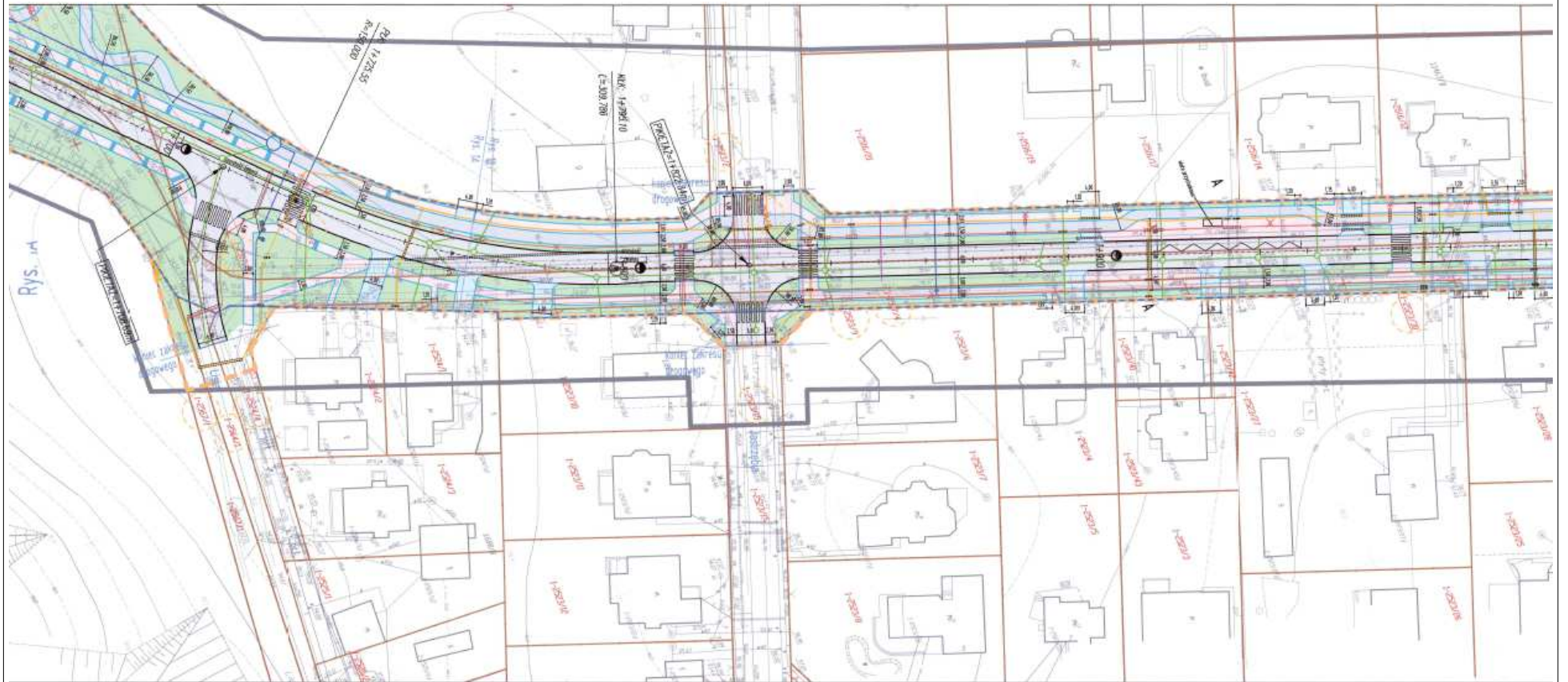
# Plansza nr 2



Rys 1B



### Plansza nr 3



# Plansza nr 4



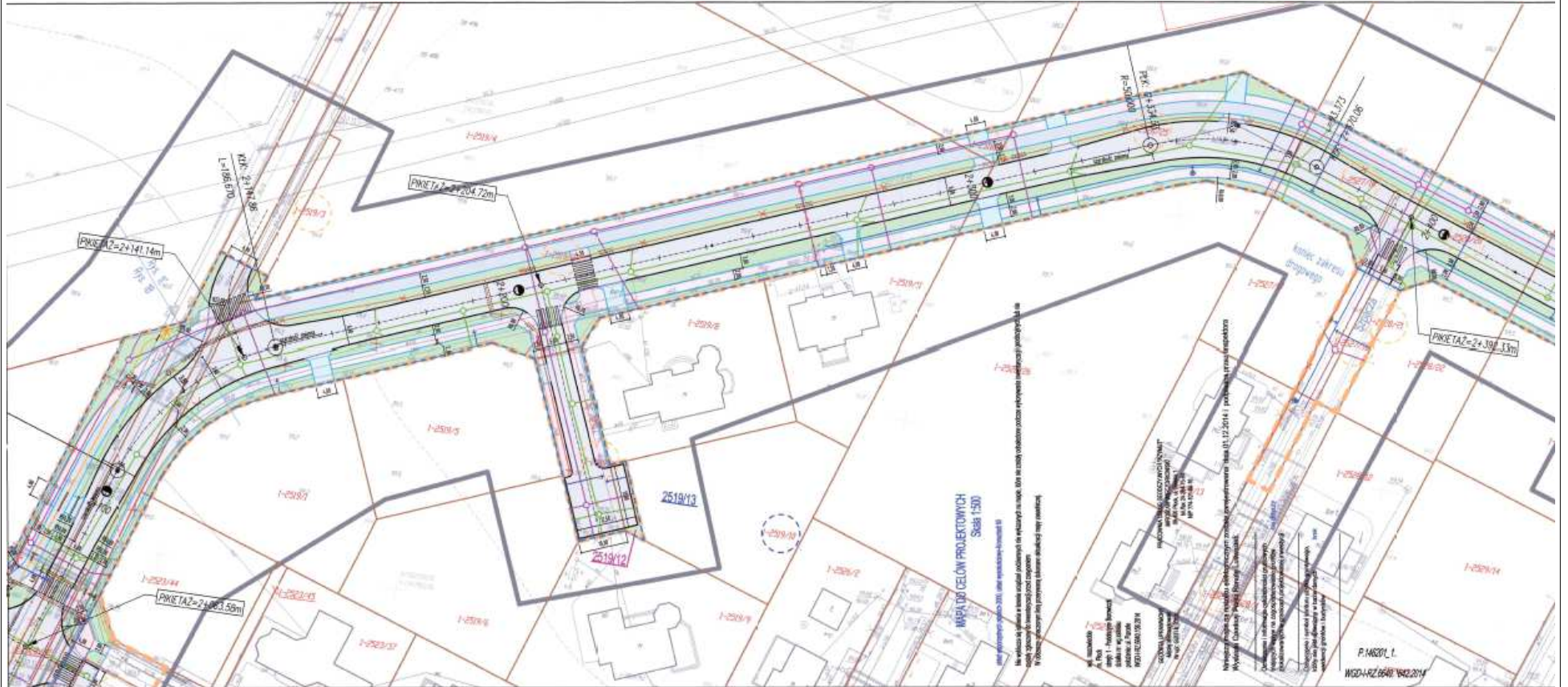
**PREZYDENT MIASTA PŁOCKA**  
*Handwritten signature: Mariusz Andrzejewski*  
 dla potrzeb projektu: *Handwritten: Jarosław Moderaci*  
 do dnia: *Handwritten: 20.04.2015*  
 Miejsce: *Handwritten: Plock, ul. Stary Rynek 1*

**PREZYDENT MIASTA PŁOCKA**  
 ul. Stary Rynek 1  
 25-001 Plock  
 Napisany i daty: *Handwritten: 3/1/12*  
 do dnia: *Handwritten: 20.04.2015*  
 Nr: *Handwritten: 212015*  
 MRN-IV 6340.4.5.2015.215

Budowa ulicy Parcele wraz z niezbędną infrastrukturą	
ul. Leśna - km 2+140	
Gmina Plock ul. Stary Rynek 1 25-001 Plock	
Imię i nazwisko	Stanowisko
Mariusz Andrzejewski	Prezydent Miasta Plocka
Piotr Torzański	Przewodniczący Rady Miejskiej
Jarosław Moderaci	Przewodniczący Rady Miejskiej
Maria Nowak	Przewodnicząca Rady Miejskiej
Roman Duma	Przewodniczący Rady Miejskiej
Jerzy Kopyński	Przewodniczący Rady Miejskiej
Marek Wierzanowski	Przewodniczący Rady Miejskiej
Ryszard Reichert	Przewodniczący Rady Miejskiej
Projekt Budowlany	
Projekt Zagospodarowania	
Zagospodarowanie Terenu ul. Parcele	
18-03-2015	1:500
1B	



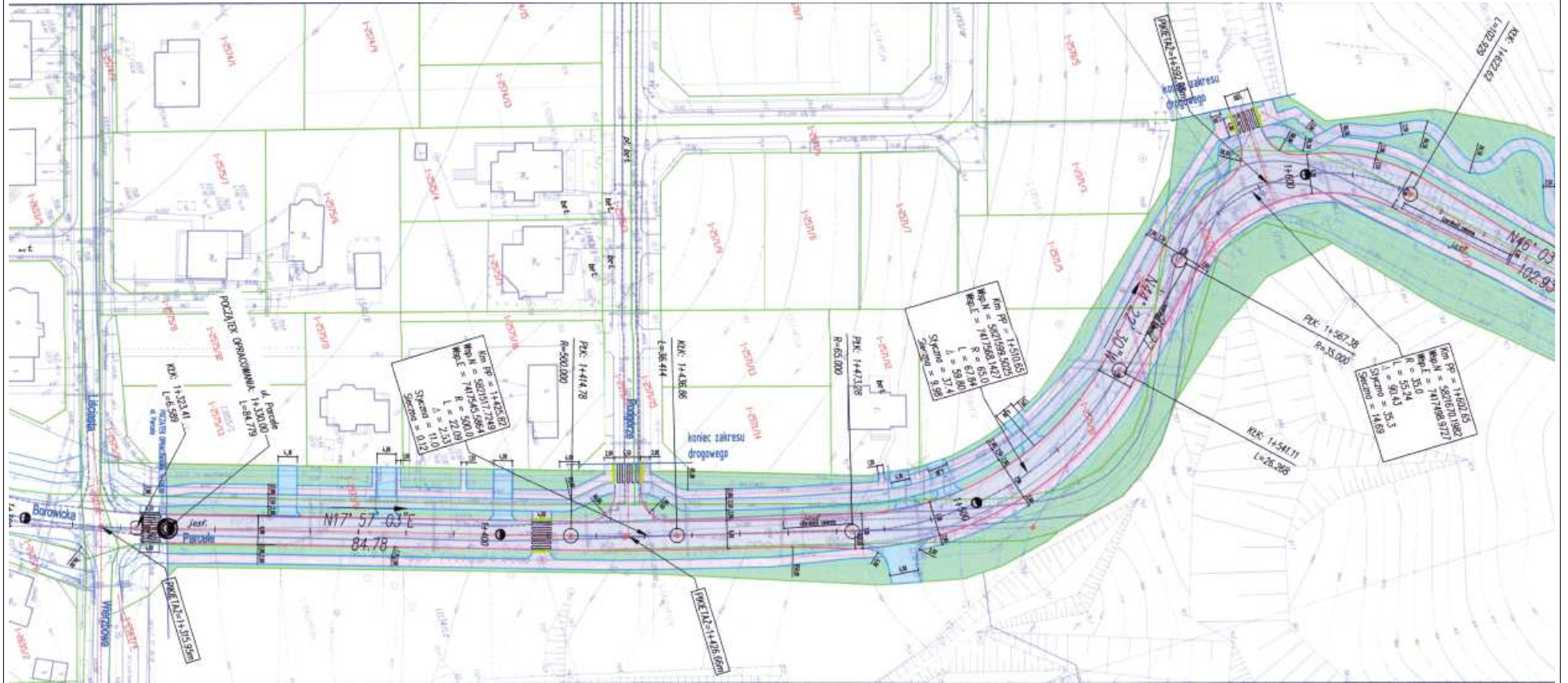
# Plansza nr 5





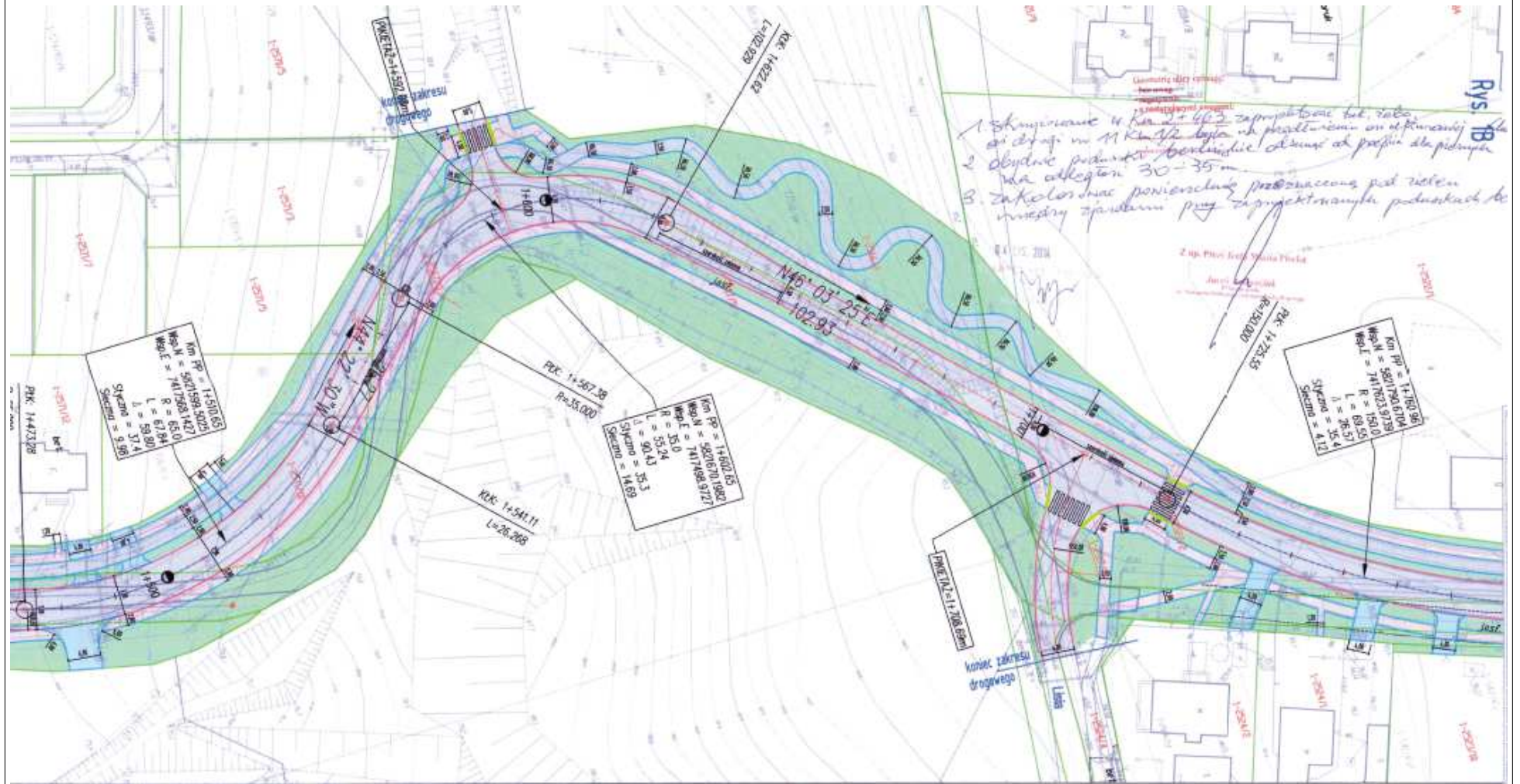


# Plansza nr 7

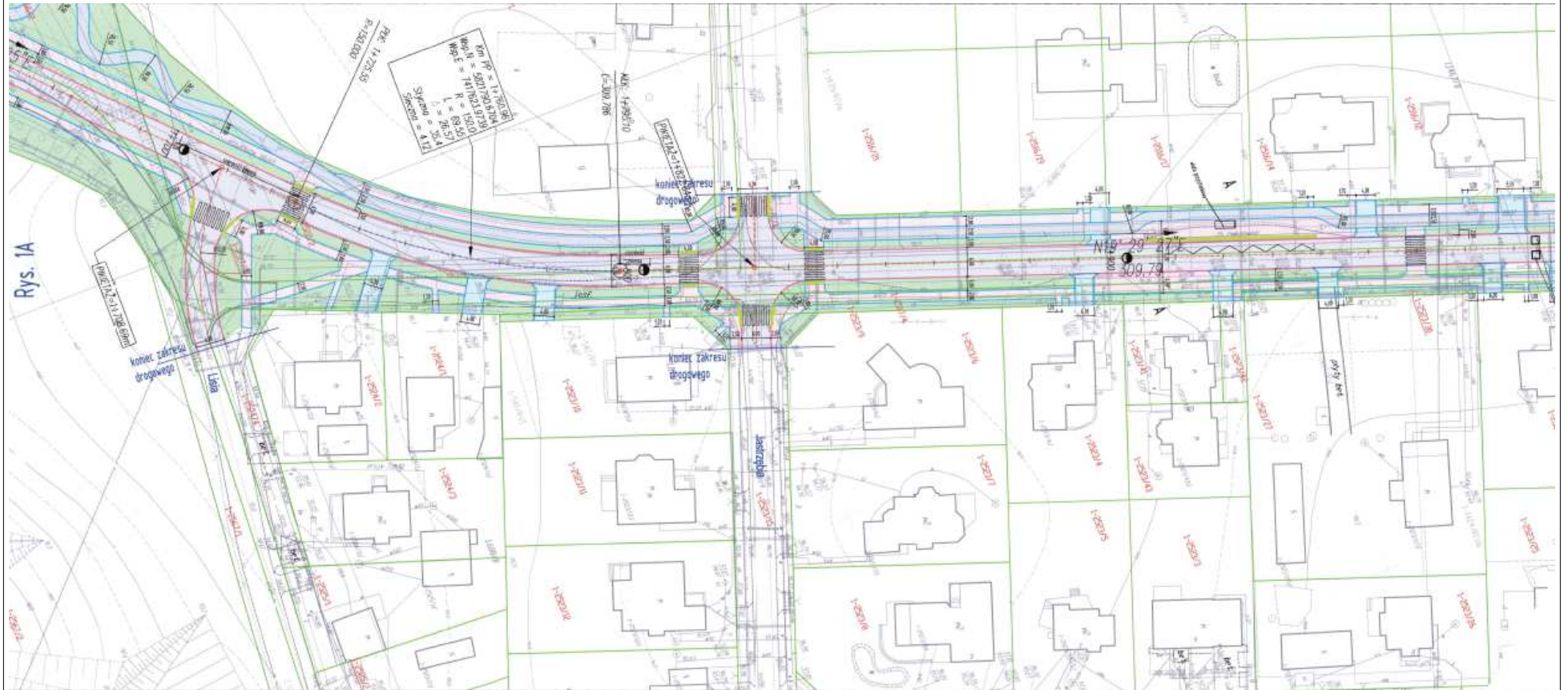




# Plansza nr 8



# Plansza nr 9











# Plansza nr 12

