


Nazwa inwestycji

Budowa trasy północno-zachodniej miasta Płocka



Źródło finansowania

Budżet Miasta Płocka

68 245 135,34 zł

Opis inwestycji

W ramach zadania w I półroczu 2017 roku kontynuowano roboty budowlane w ramach zadania inwestycyjnego pn.: "Budowa trasy północno-zachodniej miasta Płocka na odcinku od węzła "Boryszewo" w ulicy Otolińskiej do węzła "Bielska", którego zakres obejmuje budowę:

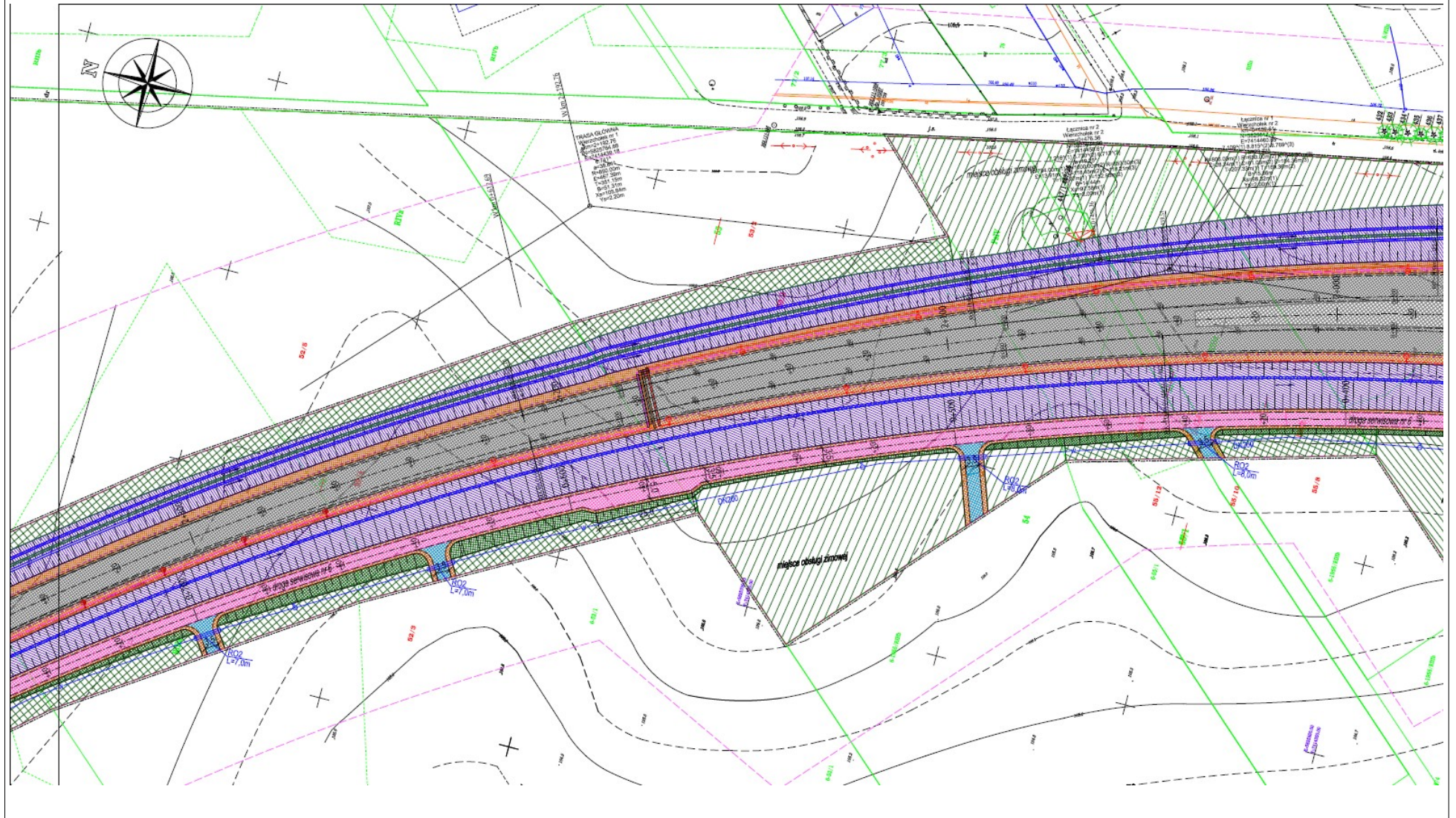
1. Etapu II łącznika, na odcinku od węzła "Boryszewo" w ulicy Otolińskiej do węzła "Bielska";
2. Węzła Bielska;
3. Ulicy KD – sięgacza ulicy Otolińskiej.

Nad robotami zapewniono nadzór autorski i nadzór inwestorski oraz wyłoniono wykonawcę badań laboratoryjnych. Jednocześnie zawarto umowę z Wykonawcą robót budowlanych oraz rozpoczęto roboty w zakresie realizacji zadania pn. "Budowa trasy północno-zachodniej miasta Płocka na odcinku od węzła "Bielska" do węzła "Długa", którego zakres obejmuje budowę 2,4 km odcinka drogi i czterech obiektów inżynierskich.

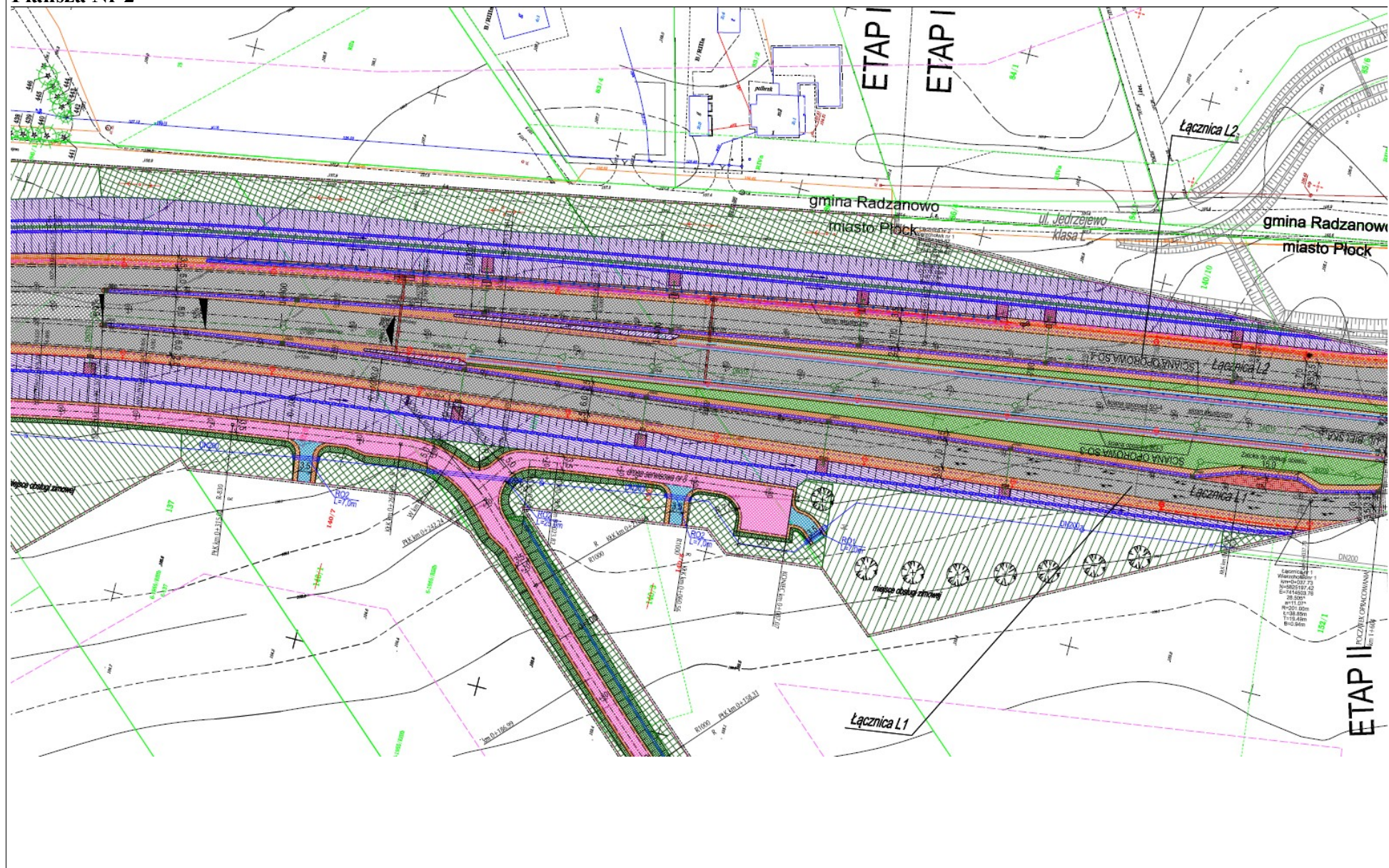
Zadanie jest realizowane przy współfinansowaniu ze środków Unii Europejskiej w ramach Działania 7.1 Infrastruktura i drogowa – typ projektów "Budowa i przebudowa dróg wojewódzkich w ramach planów inwestycyjnych dla subregionów objętych OSI problemowymi, spełniających warunki zapisane w UP" w ramach Regionalnego Programu Operacyjnego Województwa Mazowieckiego 2014-2020.

Plan zagospodarowania terenu

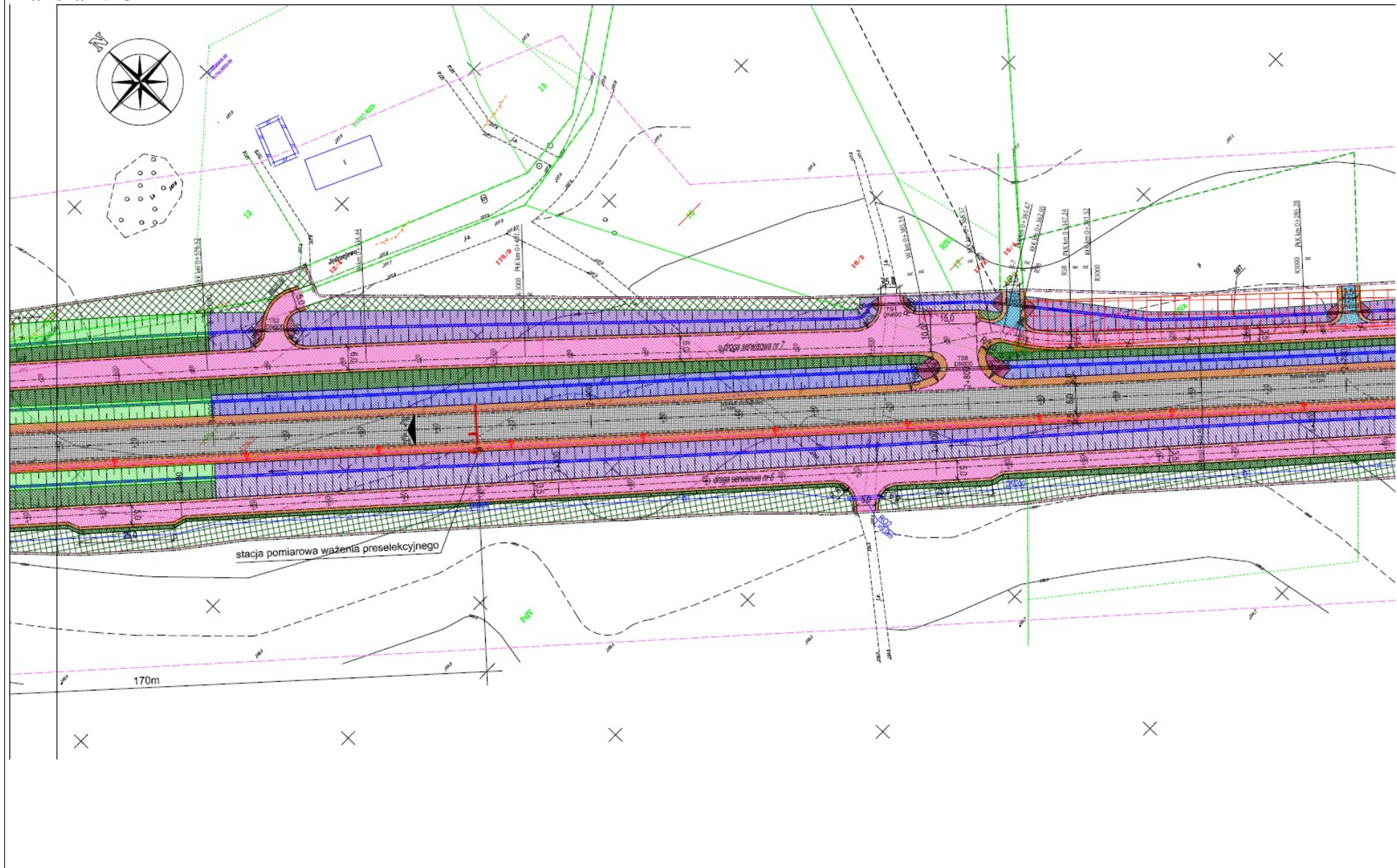
Etap II łącznika Plansza Nr 1



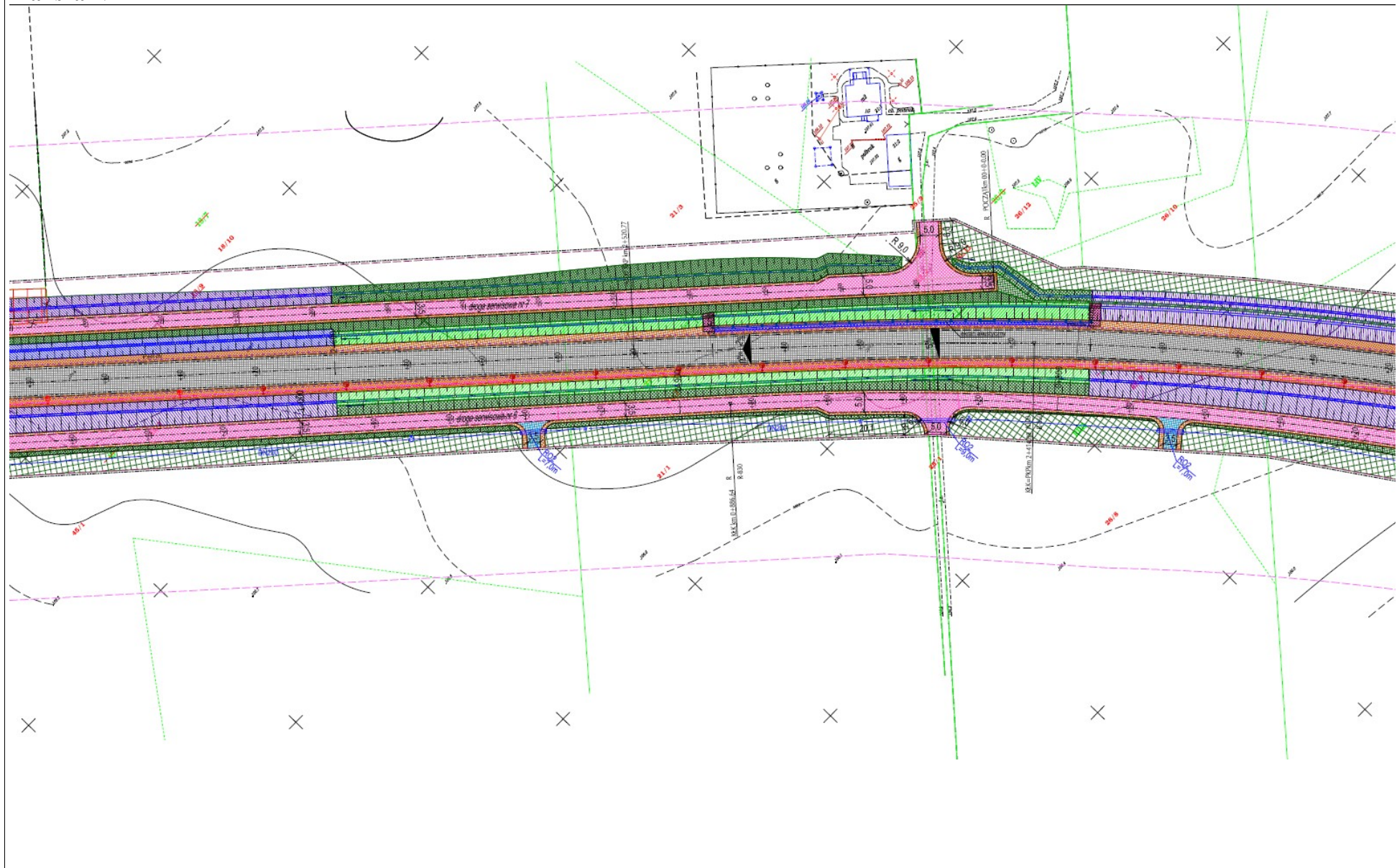
Plansza Nr 2



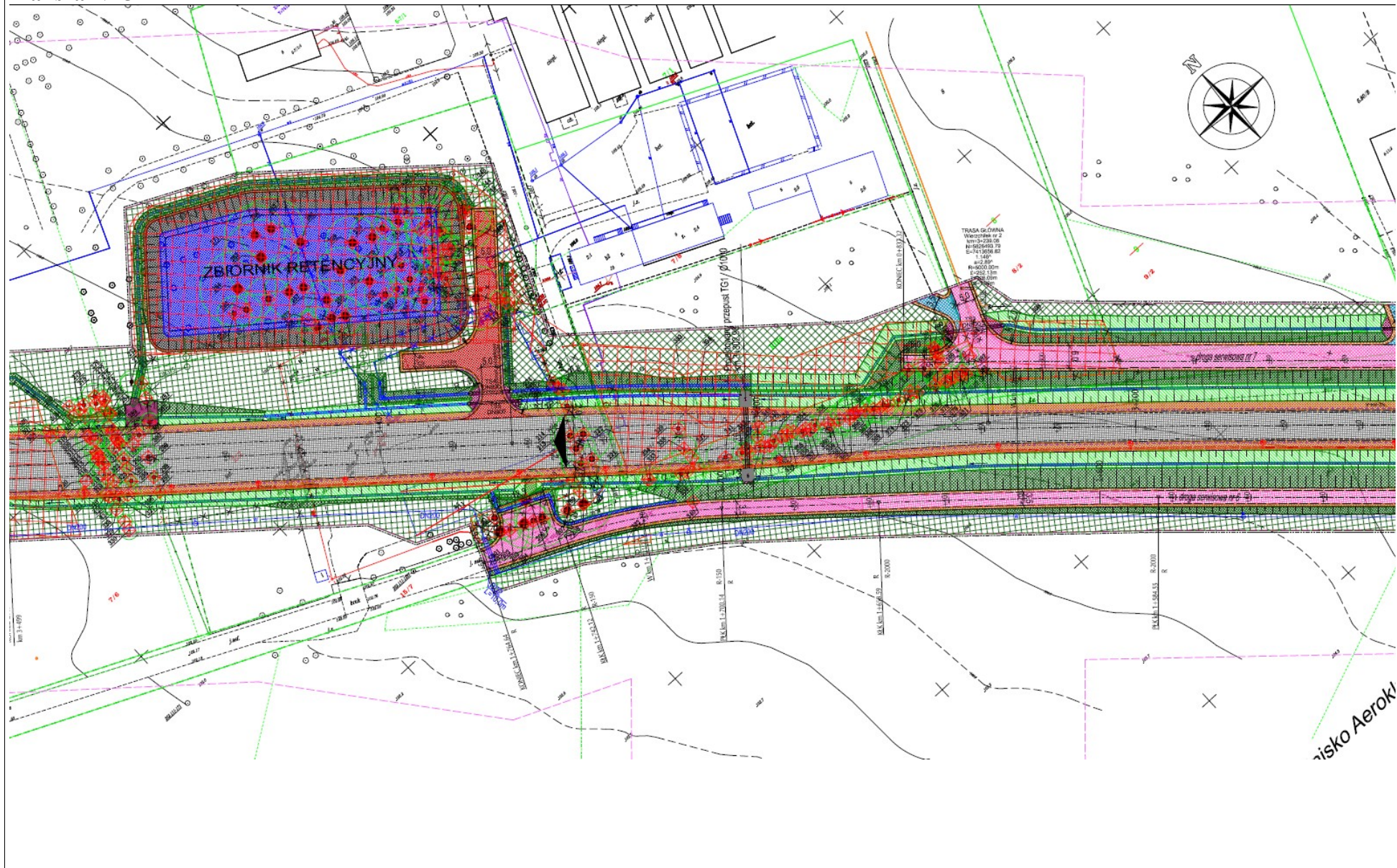
Plansza Nr 3



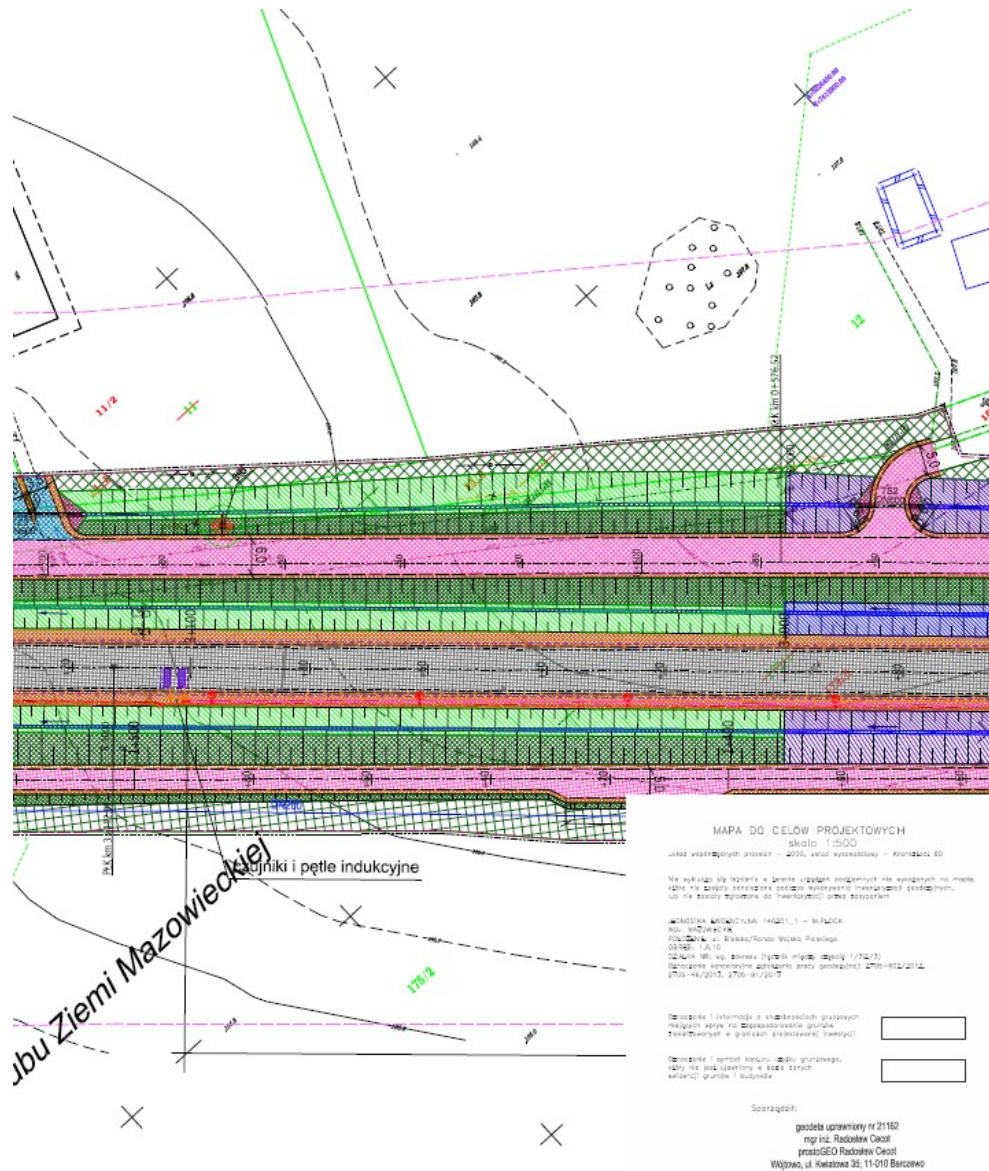
Plansza Nr 4



Plansza Nr 5

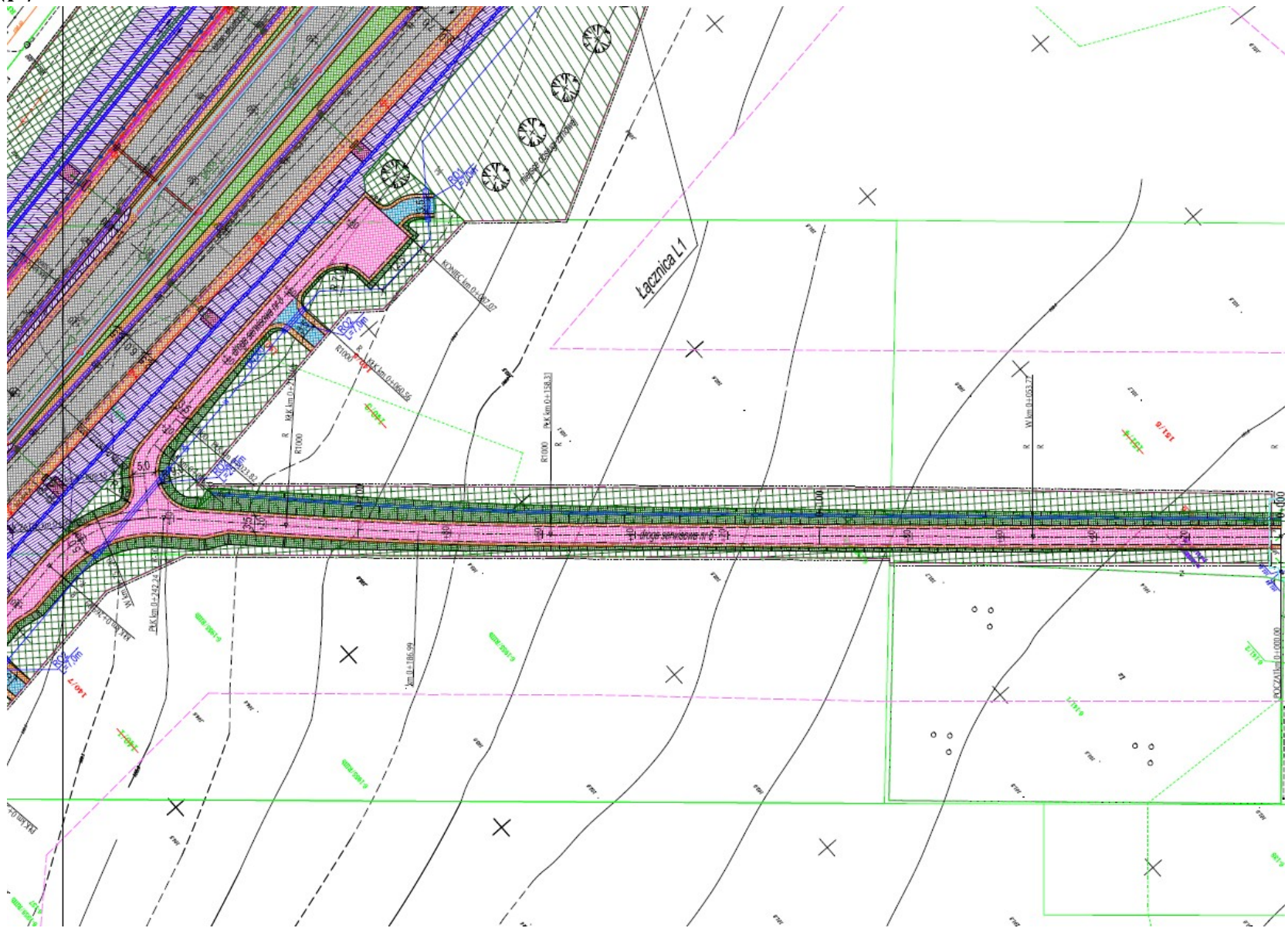


Plansza Nr 6



Jbu Ziemi Mazowieckiej

Plansza Nr 7



Węzeł "Bielska" Plansza Nr 1

W-4

| | |
|----------------|-------------|
| E | 7413437,596 |
| N | 5826818,908 |
| A | 43,36 |
| R | 47,00 |
| T | 40,00 |
| X | 43,36 |
| Y | 41,00 |
| Z | 19,88 |
| 1 | 2,09 |
| 2 | 3,28 |
| 3 | 5,00 |
| 4 | 58,38 |
| 5 | 40,97 |
| K ₀ | 45,53 |
| K ₁ | 85,53 |
| L | 7,00 |
| D | 3,50 |

W-6

| | |
|----------------|-------------|
| E | 7413307,641 |
| N | 5826745,062 |
| A | 44,44 |
| R | 45,00 |
| T | 40,00 |
| X | 42,45 |
| Y | 44,44 |
| Z | 19,87 |
| 1 | 2,09 |
| 2 | 3,28 |
| 3 | 5,00 |
| 4 | 64,70 |
| 5 | 50,52 |
| K ₀ | 90,52 |
| K ₁ | 110 |

T-43

| | |
|-----|-----|
| 0,0 | 0,0 |
| 0,5 | 0,5 |
| 0,9 | 0,9 |
| 6,0 | 6,0 |

Z-10

| | |
|---|-------------|
| E | 7413393,655 |
| N | 5826995,440 |
| A | 44,38 |

W-24

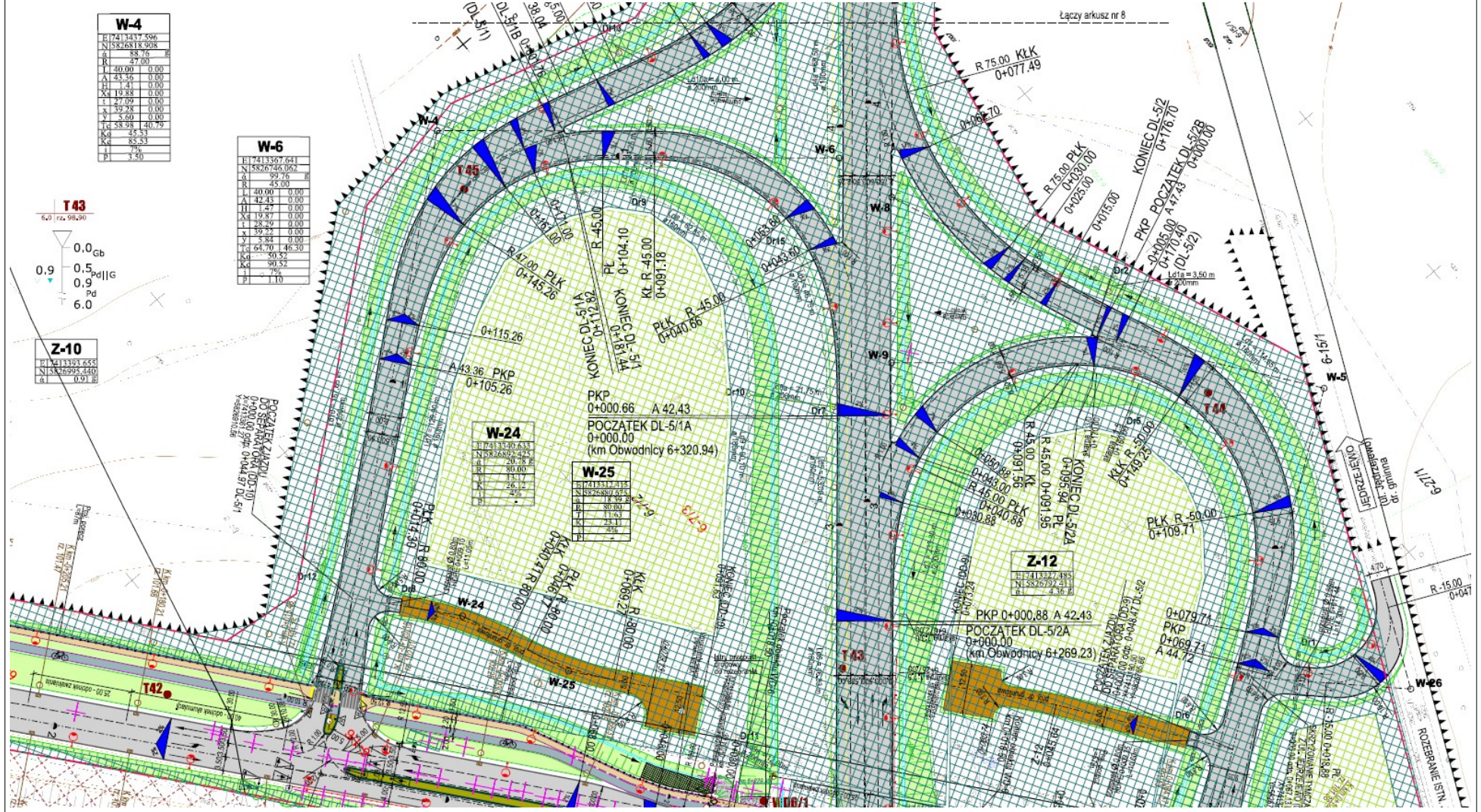
| | |
|----------------|-------------|
| E | 7413340,633 |
| N | 5826892,425 |
| A | 44,38 |
| R | 45,00 |
| T | 40,00 |
| X | 44,38 |
| Y | 45,00 |
| Z | 19,87 |
| 1 | 2,09 |
| 2 | 3,28 |
| 3 | 5,00 |
| 4 | 64,70 |
| 5 | 50,52 |
| K ₀ | 90,52 |
| K ₁ | 110 |

W-25

| | |
|----------------|-------------|
| E | 7413317,735 |
| N | 5826890,625 |
| A | 44,38 |
| R | 45,00 |
| T | 40,00 |
| X | 44,38 |
| Y | 45,00 |
| Z | 19,87 |
| 1 | 2,09 |
| 2 | 3,28 |
| 3 | 5,00 |
| 4 | 64,70 |
| 5 | 50,52 |
| K ₀ | 90,52 |
| K ₁ | 110 |

Z-12

| | |
|---|-------------|
| E | 7413393,655 |
| N | 5826995,440 |
| A | 44,38 |

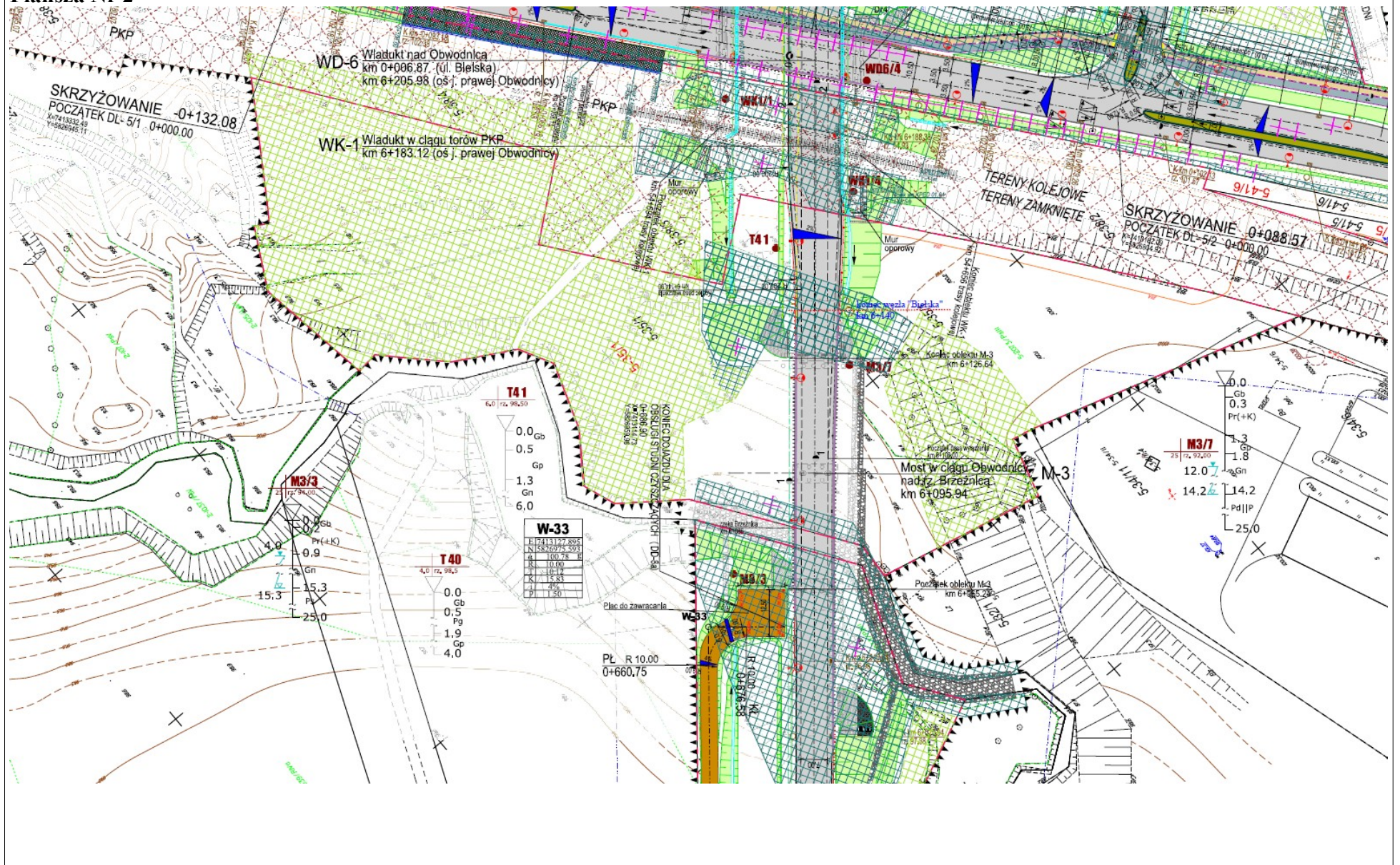


POCZATEK ZWISZU
DO SŁANIAKÓW
K=100,00 g/p 0+44,05 (0)
K=100,00 g/p 0+44,97 (DL-5/1)
K=100,00 g/p 0+44,97 (DL-5/1)

JEDRZEJEWÓ
ul. Słaniański
ul. Słaniański
ul. Słaniański

POCZATEK BRANIKI STN.
R=15,00 0+13,88
R=15,00 0+14,88

Plansza Nr 2



Od ul. Szpitalnej do węzła "Bielska"

