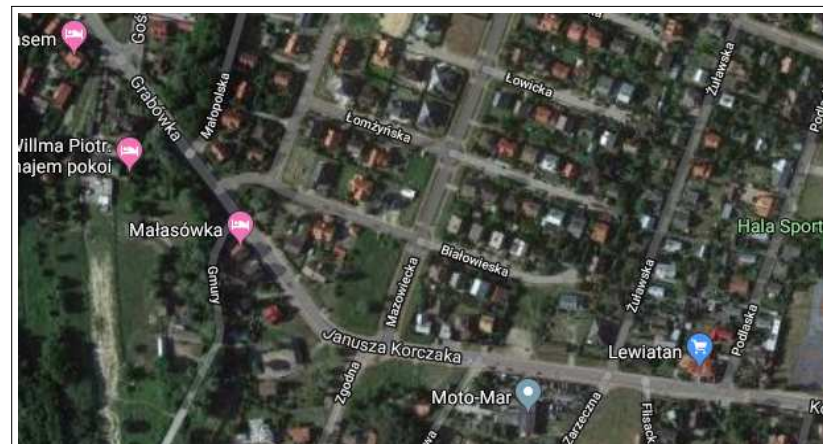


Nazwa inwestycji

Budowa brakującej ścieżki rowerowej w ulicy Grabówka i ulicy Korczaka



Źródło finansowania

Budżet Miasta Płocka

4 340 290,33 zł

Opis inwestycji

W ramach powyższego zadania w 2020 roku zakończono budowę ścieżki rowerowej w ulicy Grabówka i ulicy Korczaka, budowę kanalizacji deszczowej i chodnika oraz przebudowę oświetlenia ulicznego, nawierzchni jezdni, chodnika i zjazdów w ulicy Grabówka.

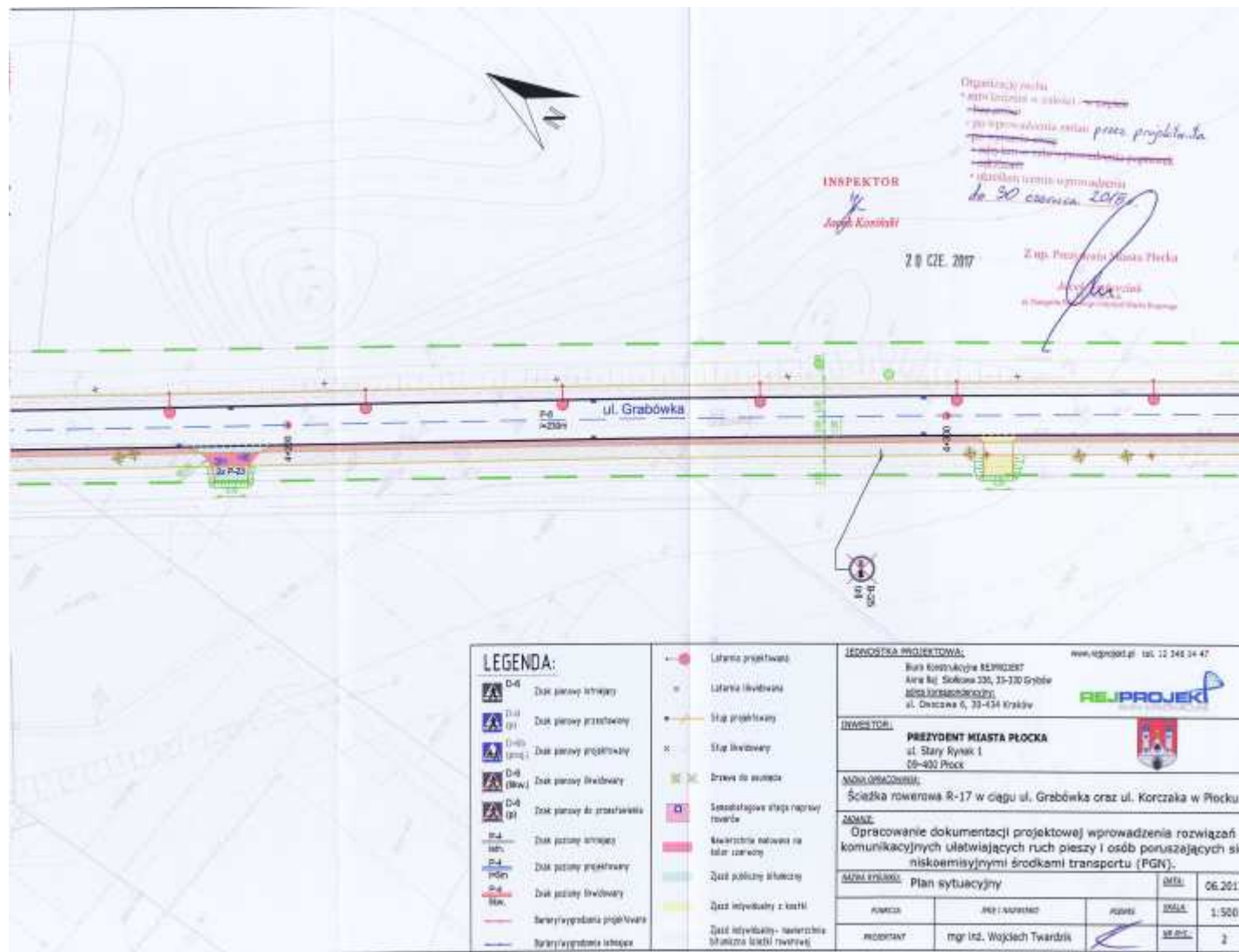
Zadanie uzyskało dofinansowanie z rezerwy subwencji ogólnej.

Plan zagospodarowania przestrzennego

Plansza nr 1



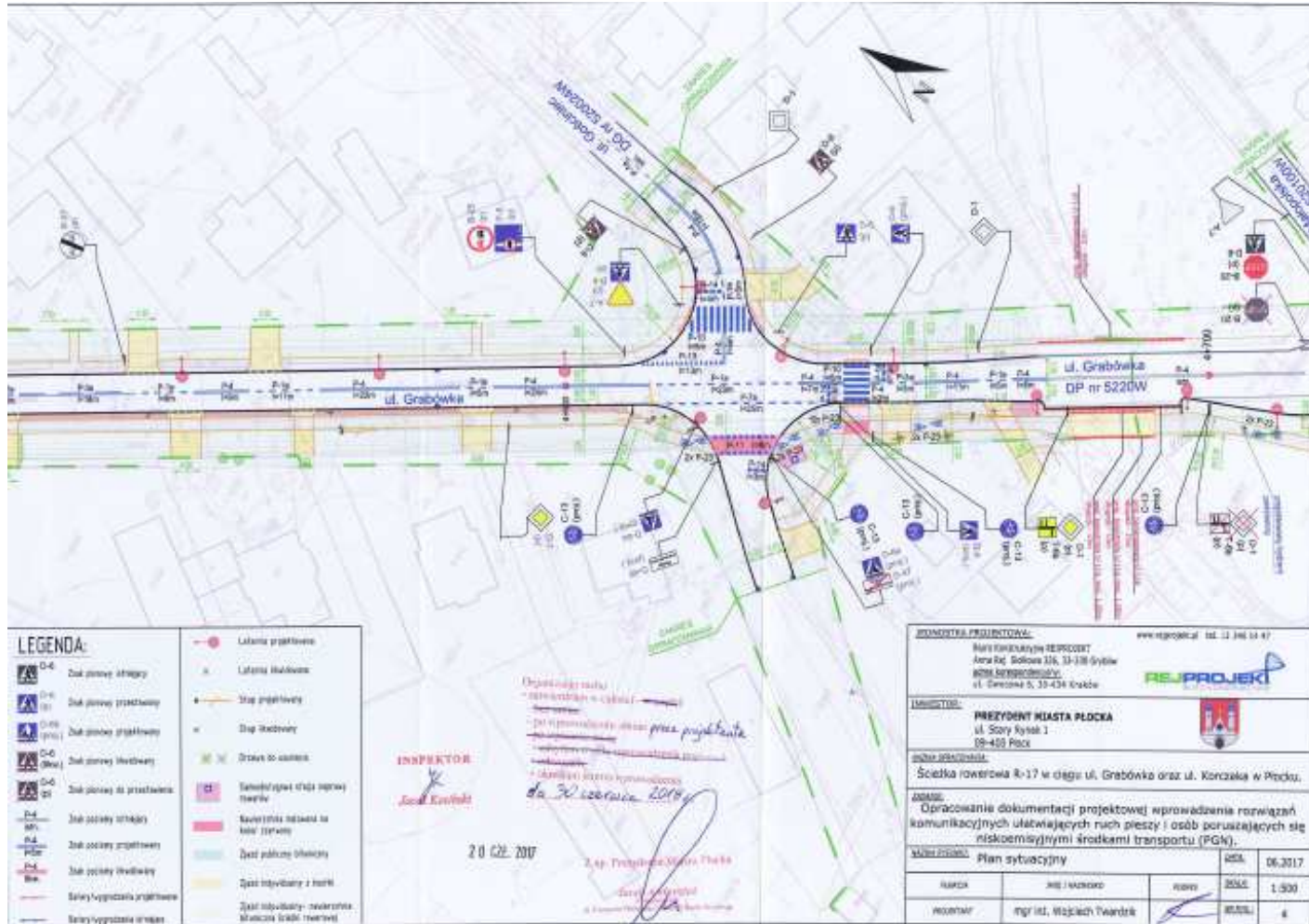
Plansza nr 2



Plansza nr 3



Plansza nr 4



Plansza nr 5



Plansza nr 6



LEGENDA:

	Linia przelazowa		Linia przelazowa
	Linia przelazowa		Linia przelazowa
	Linia przelazowa		Linia przelazowa
	Linia przelazowa		Linia przelazowa
	Linia przelazowa		Linia przelazowa
	Linia przelazowa		Linia przelazowa
	Linia przelazowa		Linia przelazowa
	Linia przelazowa		Linia przelazowa
	Linia przelazowa		Linia przelazowa
	Linia przelazowa		Linia przelazowa

JEDNOSTKA PROJEKTOWA:		www.rejprojek.pl tel. 22 346 04 47	
Biuro Centralnego REPROJEKT ul. Słowackiego 13A, 33-135 Orlów ul. Dębowa 5, 32-434 Kraków			
INWESTOR: PREZYDENT MIASTA PŁOCKA ul. Stary Rynek 1 09-400 Płock			
ADRES: Ścieżka rowerowa R-17 w ciągu ul. Grabówka oraz ul. Korczaka w Płocku.			
OPIS: Opracowanie dokumentacji projektowej wprowadzenia rozwiązań komunikacyjnych ułatwiających ruch pieszy i osób poruszających się niepełnosprawnymi środkami transportu (PGN).			
TYTUŁ: Plan sytuacyjny		DATA:	06.2017
AUTOR:	mgr inż. Wojciech Twardzik	SCALA:	1:500
WYKONAWCA:	mgr inż. Wojciech Twardzik	STRONA:	6

Plansza nr 7

