Nazwa inwestycji
Budowa ścieżek rowerowych na terenie Płocka

Źródło finansowania	Budżet Miasta Płocka
	12 954 571,73 zł

Opis inwestycji
W ramach powyższego zadania w 2018 roku zakończono budowę ścieżek rowerowych wynikających z „Programu zrównoważonego rozwoju dróg rowerowych na terenie miasta Płocka do 2033 roku w ujęciu krajowym, regionalnym i lokalnym”, w zakresie Tras: R-32 w ciągu ulicy Dobrzykowskiej na odcinku od ulicy Wąskiej do granicy miasta; R-1 w ciągu ulic: Wyszogrodzkiej, Piłsudskiego, Jachowicza na odcinku od ulicy Armii Krajowej do ulicy Bielskiej; R-70 w ciągu ulicy Popłacińskiej, Portowej i Kolejowej. Wybudowano drogi rowerowe: R-62 w ciągu Alei Broniewskiego oraz R-21 w ciągu ulicy Mostowej, od mostu do ulicy Tumskiej. Ponadto opracowano dokumentację projektowo – kosztorysową oraz wybudowano ścieżkę rowerową wzdłuż alei Floriana Kobylińskiego na odcinku od alei Pawła Nowaka do ulicy Ignacego Łukasiewicza – budżet obywatelski – II etap. W 2018 roku zadanie zostało sfinansowane środkami z Europejskiego Funduszu Rozwoju Regionalnego w ramach Regionalnego Programu Operacyjnego Województwa Mazowieckiego 2014 - 2020 w wysokości 5.478.547,69 zł.

Plan zagospodarowania terenu

R-1

Plansza Nr 1

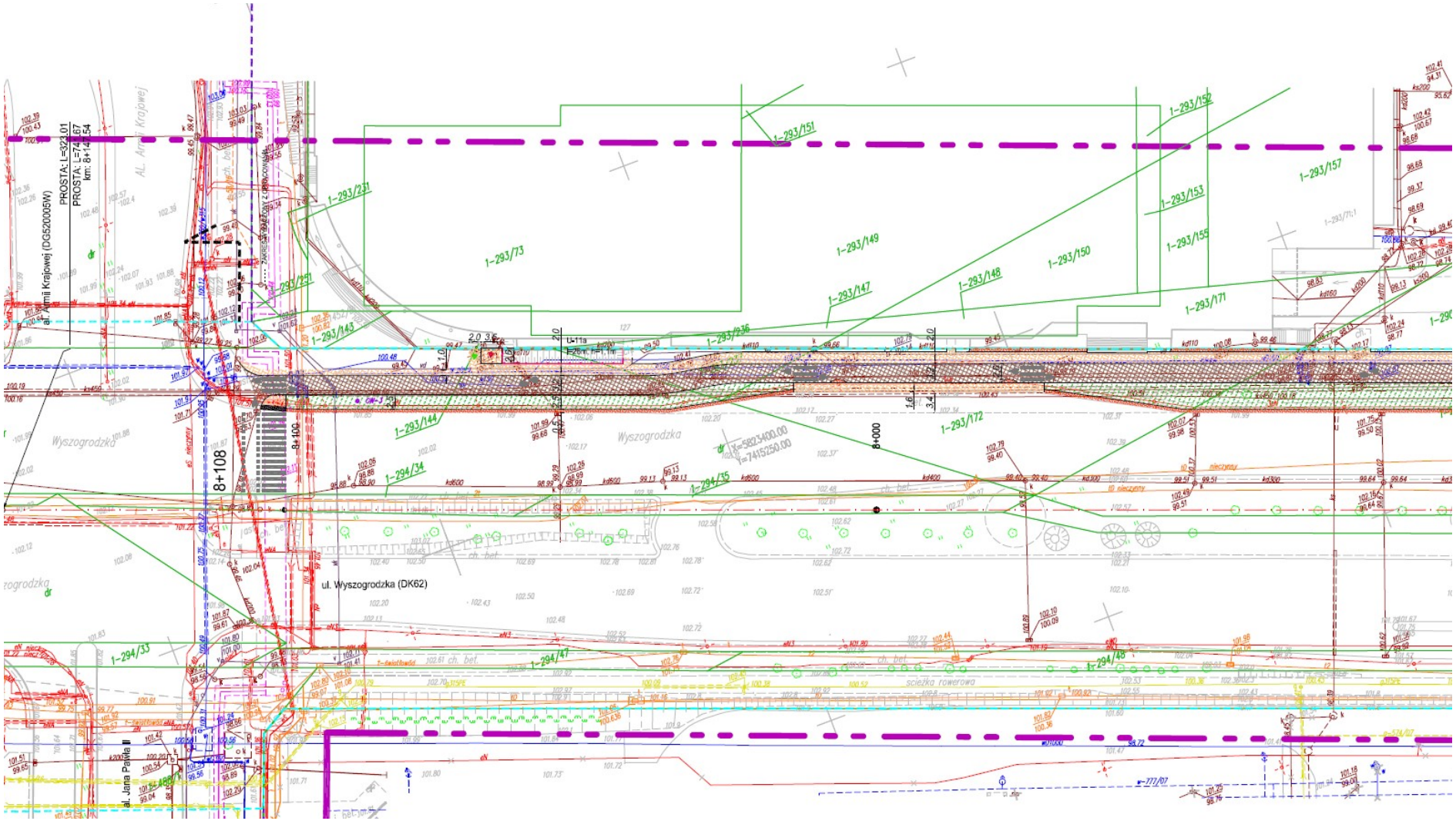

Plansza Nr 2



Wyszogrodzka
ul. Gen. Kruczy (DG5032W)
ścieżka rowerowa
7+900
7+800
7+700

Plansza Nr 3

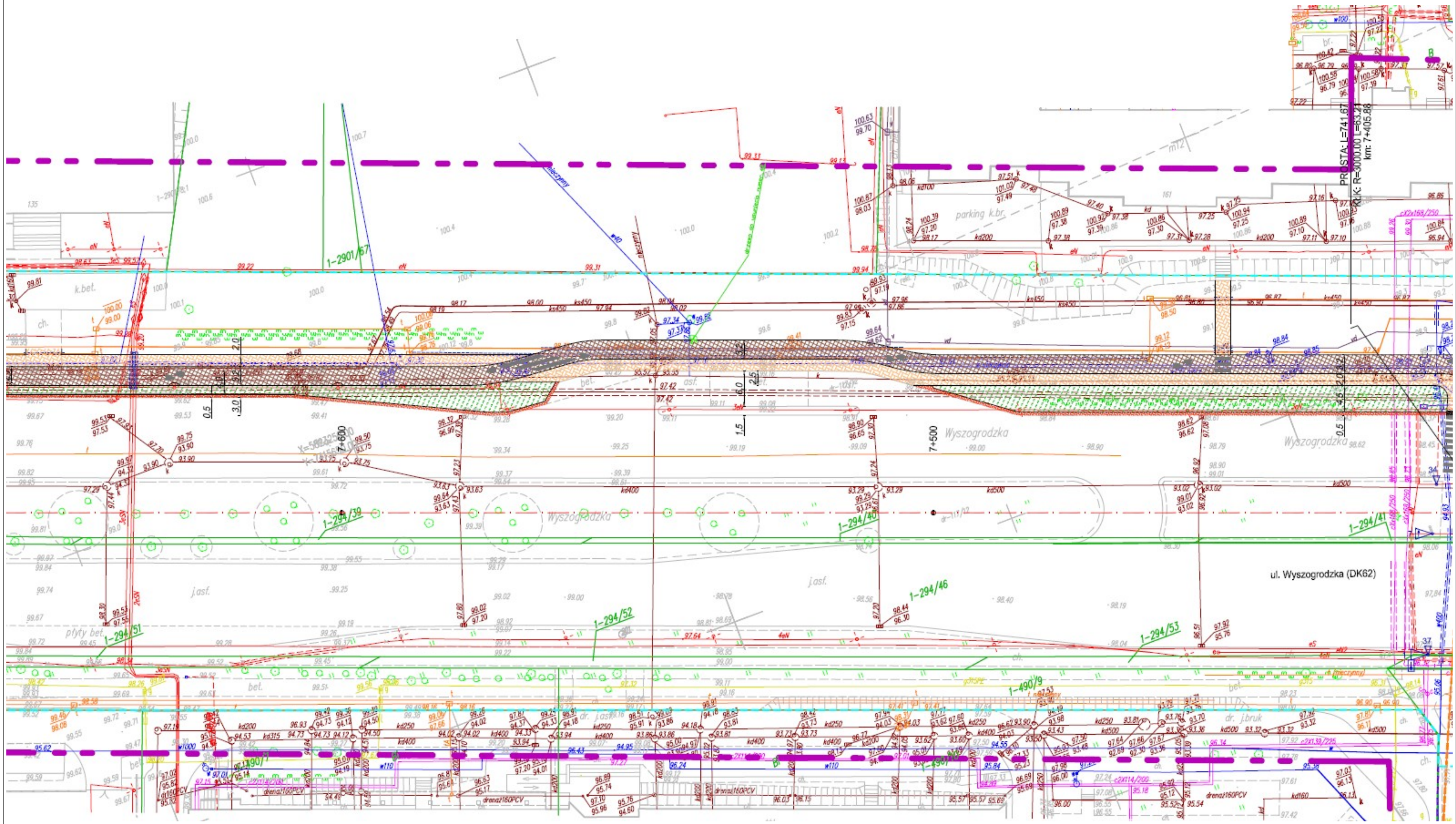

ul. Wyszogrodzka (DK62)
Wyszogrodzka
parking k.br.
7+500
7+600
1-2901/67
1-294/39
1-294/40
1-294/41
1-294/46
1-294/51
1-294/52
1-294/53
1-490/9

Plansza Nr 4

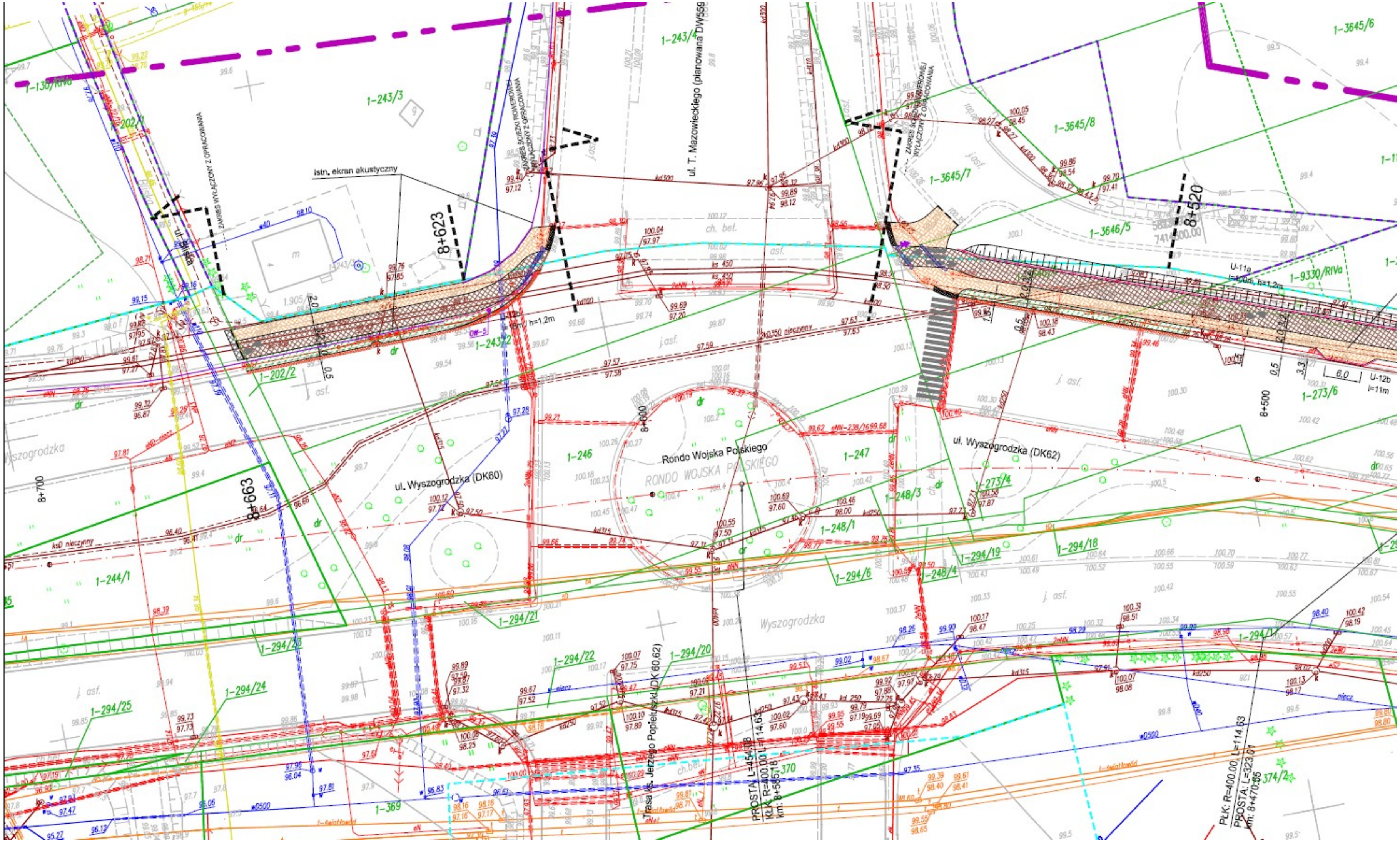

istn. ekran akustyczny
ul. T. Mazowieckiego (planowana DW559)
Rondo Wojska Polskiego
RONDO WOJSKA POLSKIEGO
ul. Wyszogrodzka (DK60)
ul. Wyszogrodzka (DK62)
Wyszogrodzka
8+623
8+663
8+600
8+520
8+500
8+700

Plansza Nr 5

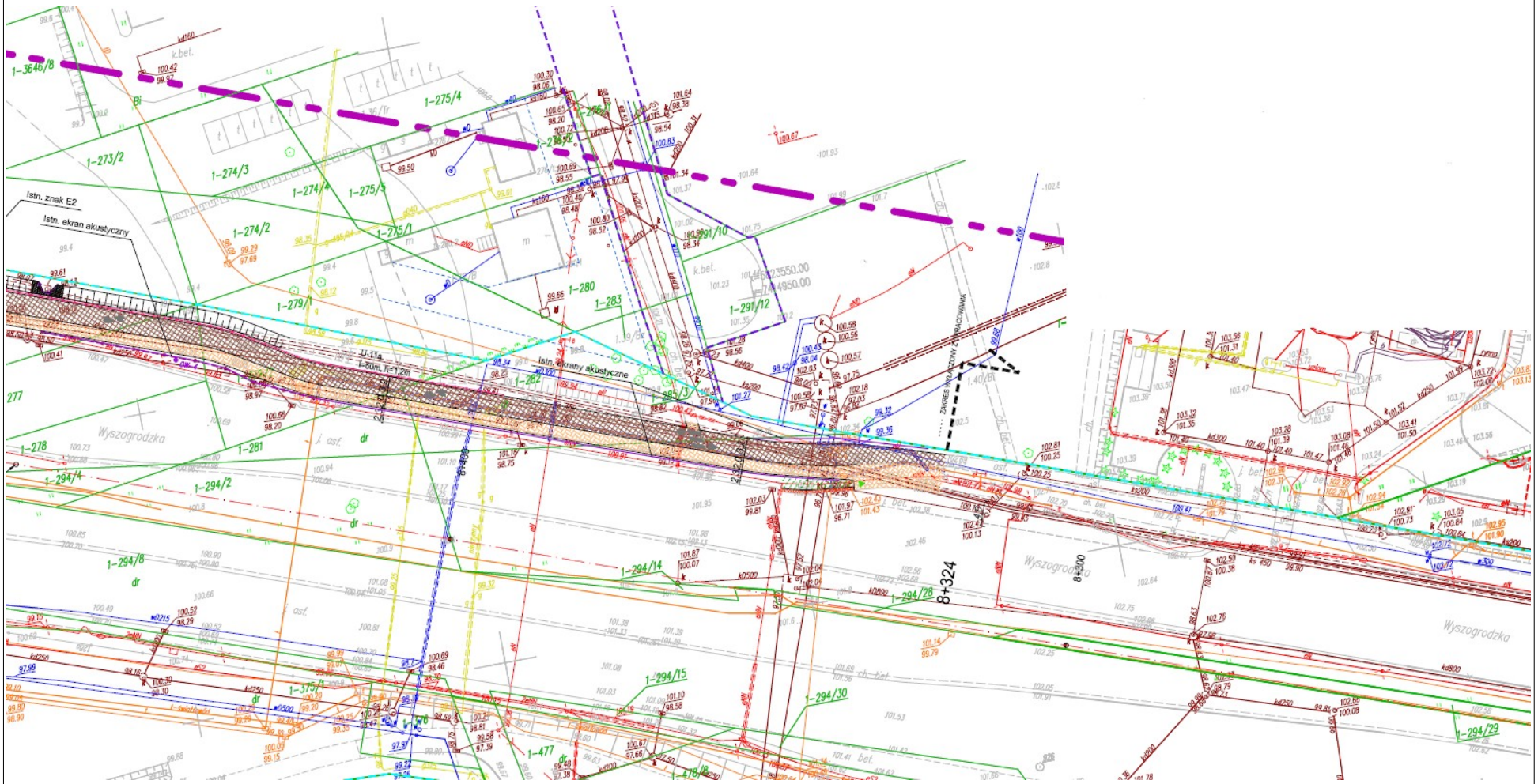
istn. znak E2
istn. ekran akustyczny
istn. ekrany akustyczne
Wyszogrodzka
8+324
8+300

Plansza Nr 6

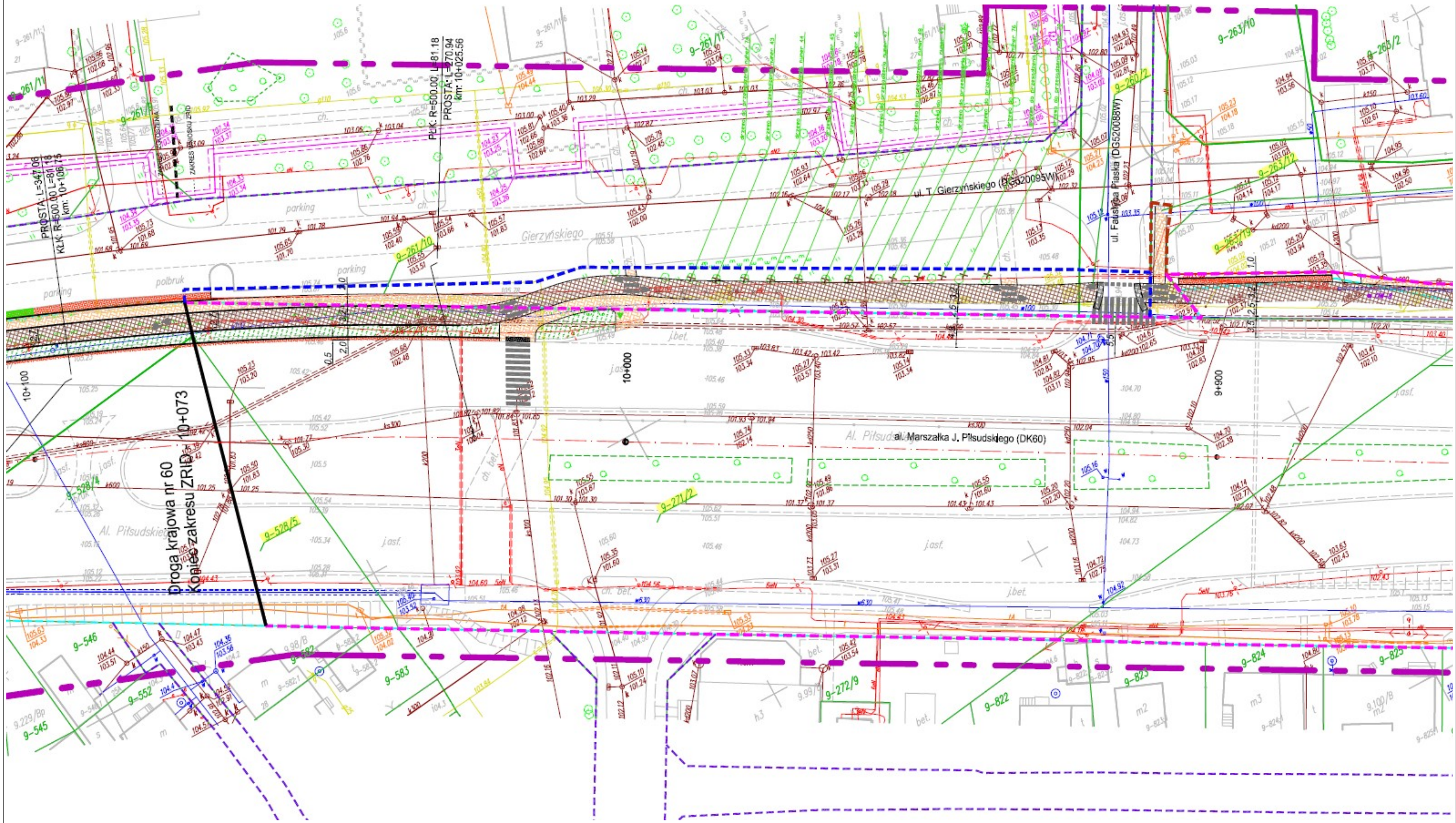
ul. T. Gierzyńskiego (DG520095W)
ul. Faustyna Piaska (DG520088W)
al. Marszałka J. Piłsudskiego (DK60)
Droga krajowa nr 60
Koniec zakresu ZRID - 10+073
PROSTA: L=347.06
KŁK: R=500.00 L=81.18
km: 10+106.75
PŁK: R=500.00, L=81.18
PROSTA: L=270.94
km: 10+025.56
10+100
10+000
9+900
parking
Gierzyńskiego
Al. Piłsudskiego

Plansza Nr 7

Początek zakresu ZRID - 9+766
Droga krajowa nr 60
9+715
9+700
9+600
Al. Piłsudskiego
Al. Piłsudskiego
PROSTA: L=270,94
KLK: R=3000,00 L=62,73
km: 9+754,62
PLK: R=3000,00, L=62,73
PROSTA: L=332,97
km: 9+691,89
ZAKRES ŚCIEŻKI ROWEROWEJ WŁĄCZONY Z OPRACOWANIA
ZAKRES ŚCIEŻKI ROWEROWEJ WŁĄCZONY Z OPRACOWANIA

Plansza Nr 8

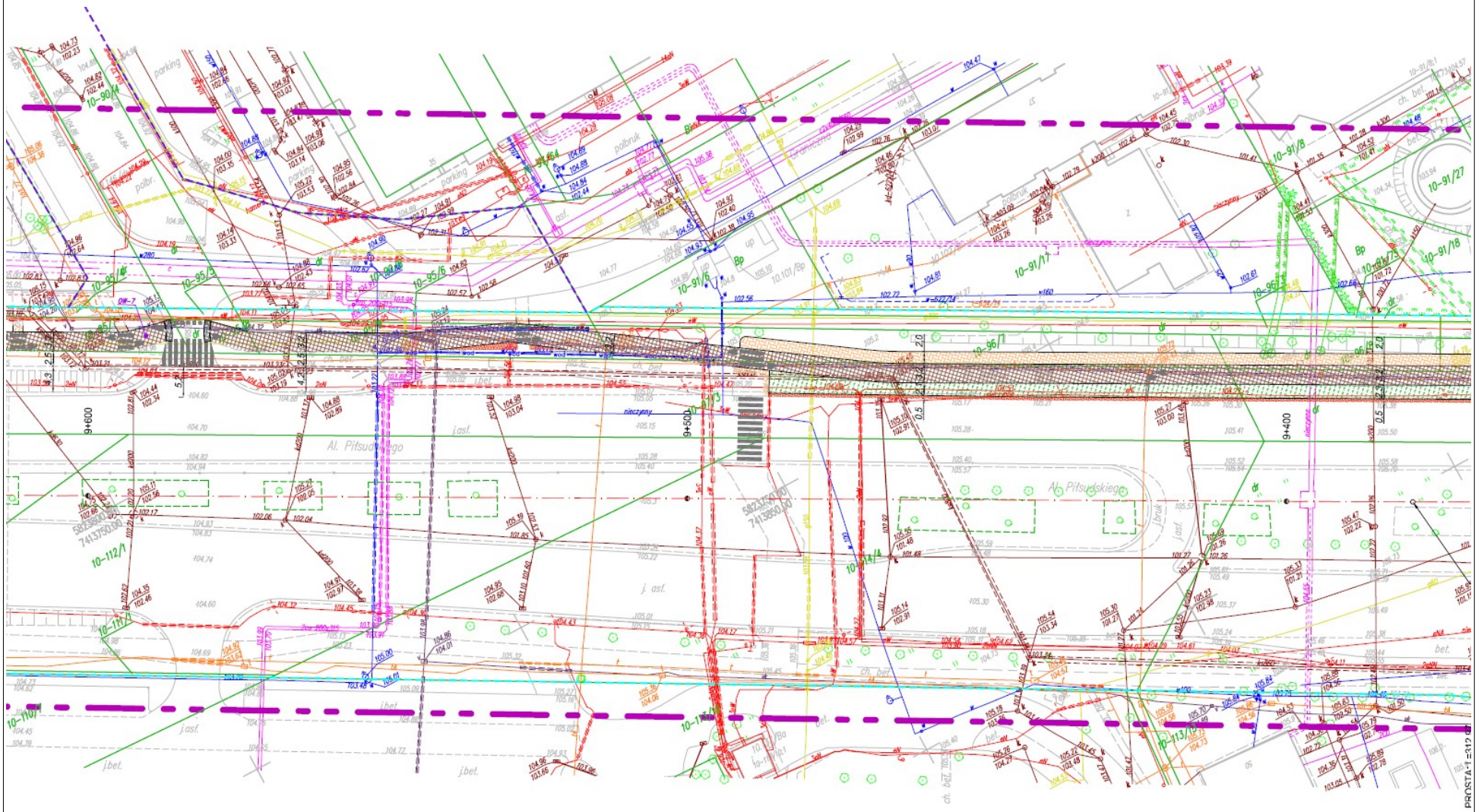

Plansza Nr 9

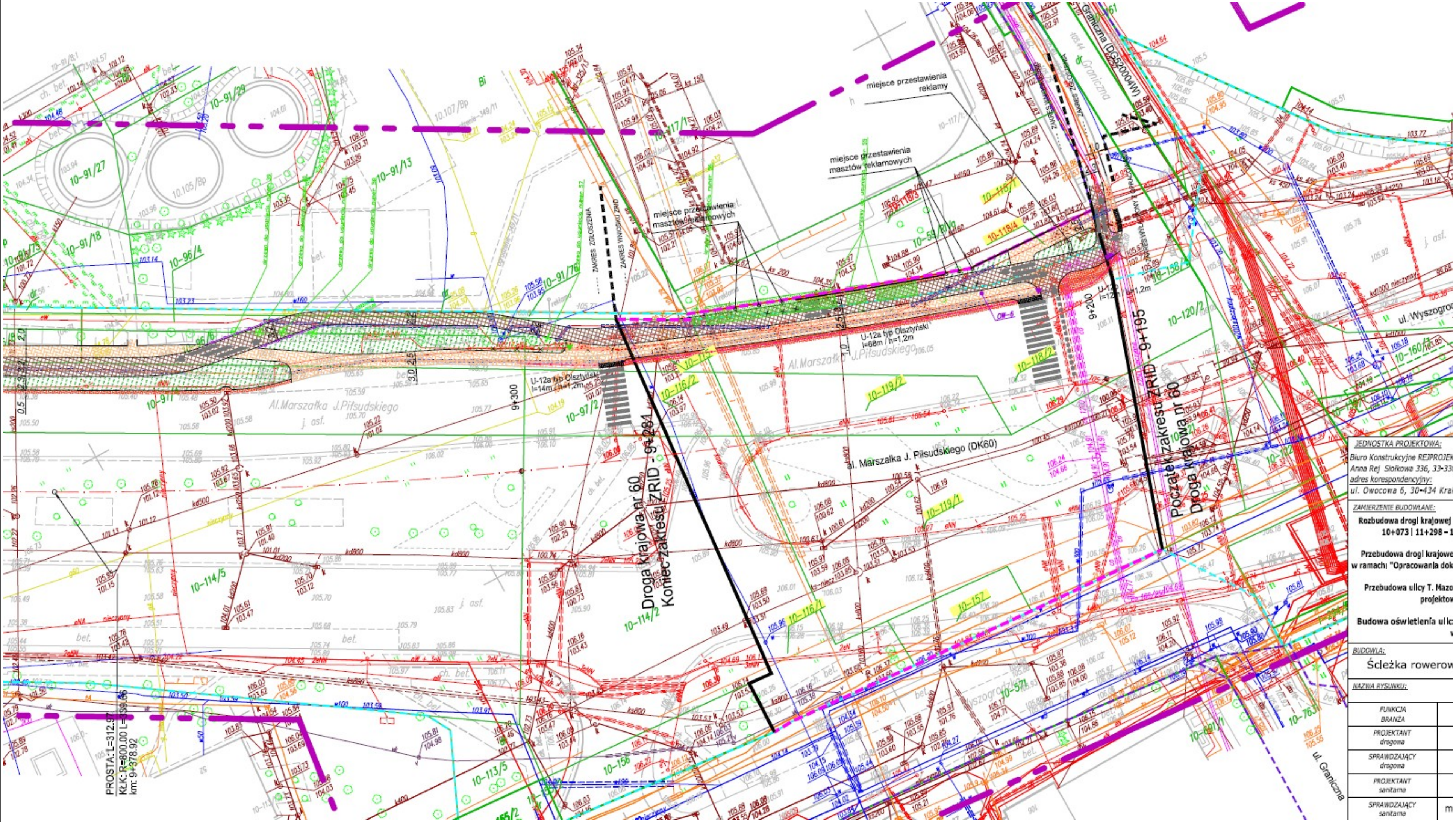

miejsce przestawienia reklamy
miejsce przestawienia masztów reklamowych
Al.Marszałka J.Piłsudskiego
ul. Marszałka J. Piłsudskiego (DK60)
Droga krajowa nr 60
Koniec zakresu ZRID - 9+281
Początek zakresu ZRID - 9+195
ul. Graniczna
ul. Wyszogrod
JEDNOSTKA PROJEKTOWA:
Biuro Konstrukcyjne REJPROJEK
Anna Rej Słołkowa 336, 33-33
adres korespondencyjny:
ul. Owocowa 6, 30-434 Kra
ZAMIERZENIE BUDOWLANE:
Rozbudowa drogi krajowej
Przebudowa drogi krajowe
Przebudowa ulicy T. Mazo
Budowa oświetlenia ulic
BUDOWA:
Ścieżka rowerow
NAZWA RYSUNKU:
FUNKCJA BRANŻA
PROJEKTANT drogowa
SPRAWDZAJĄCY drogowa
PROJEKTANT sanitarna
SPRAWDZAJĄCY sanitarna

Plansza Nr 10

Plansza Nr 11

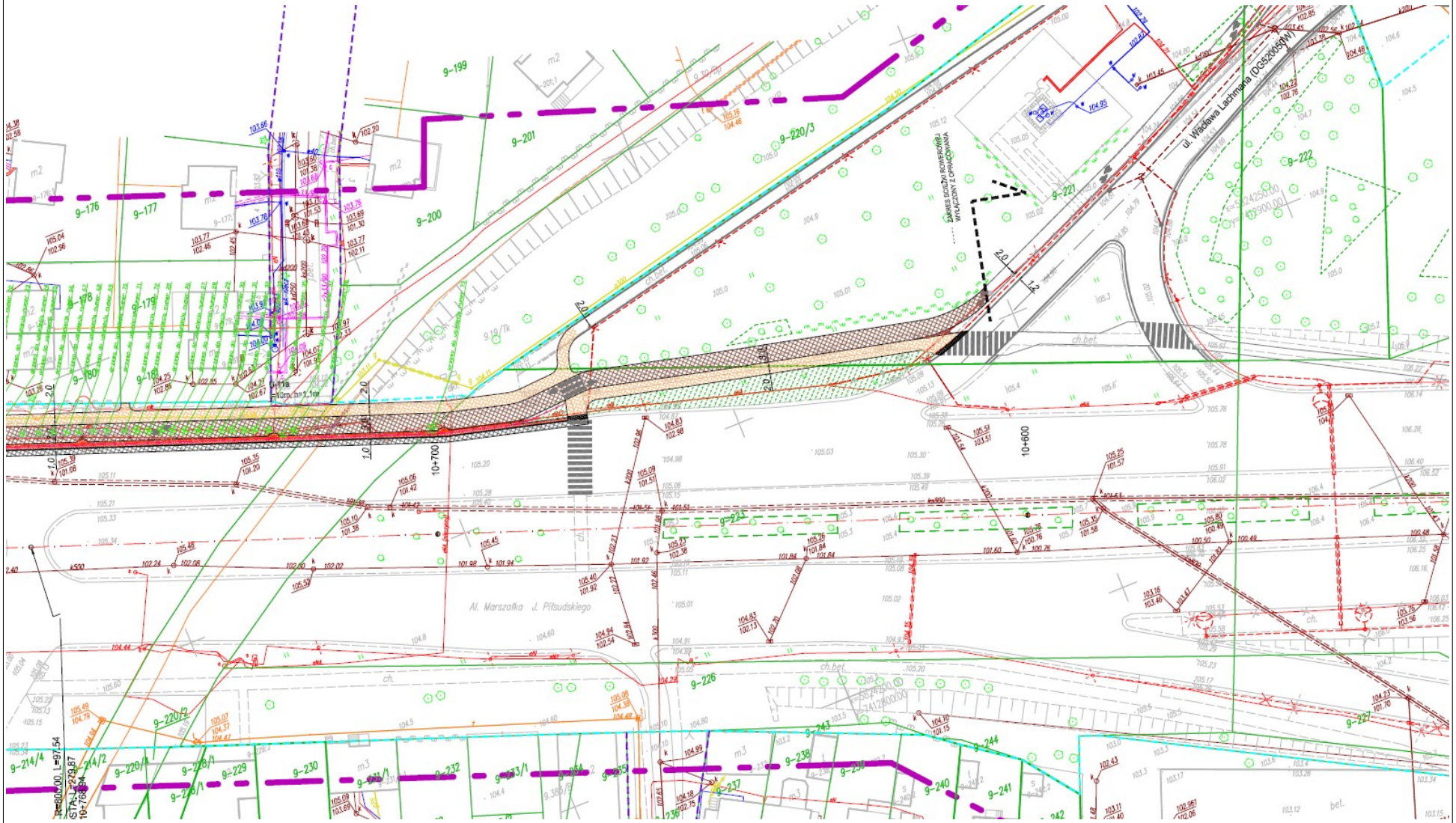

Plansza Nr 12

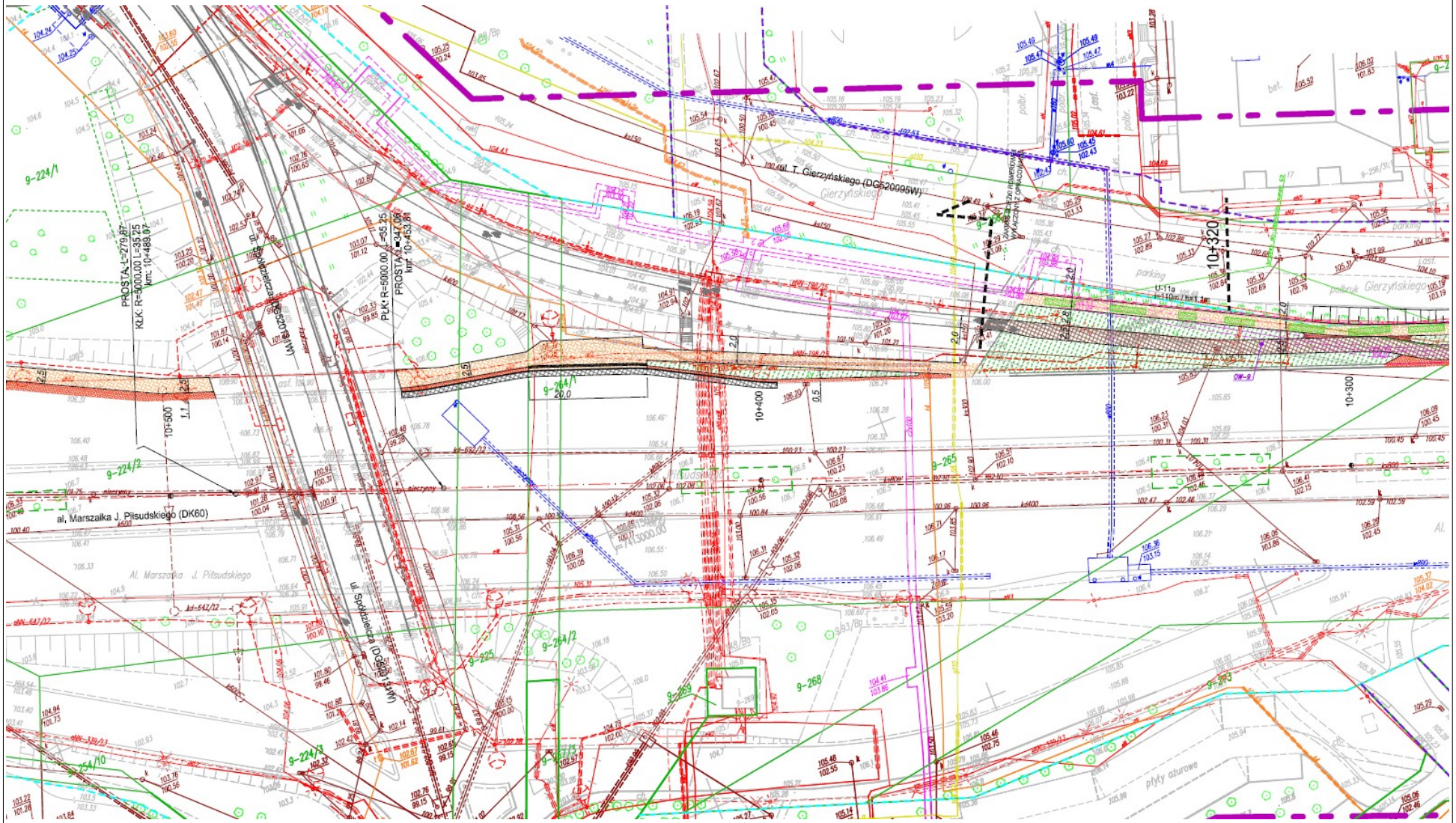

Plansza Nr 13

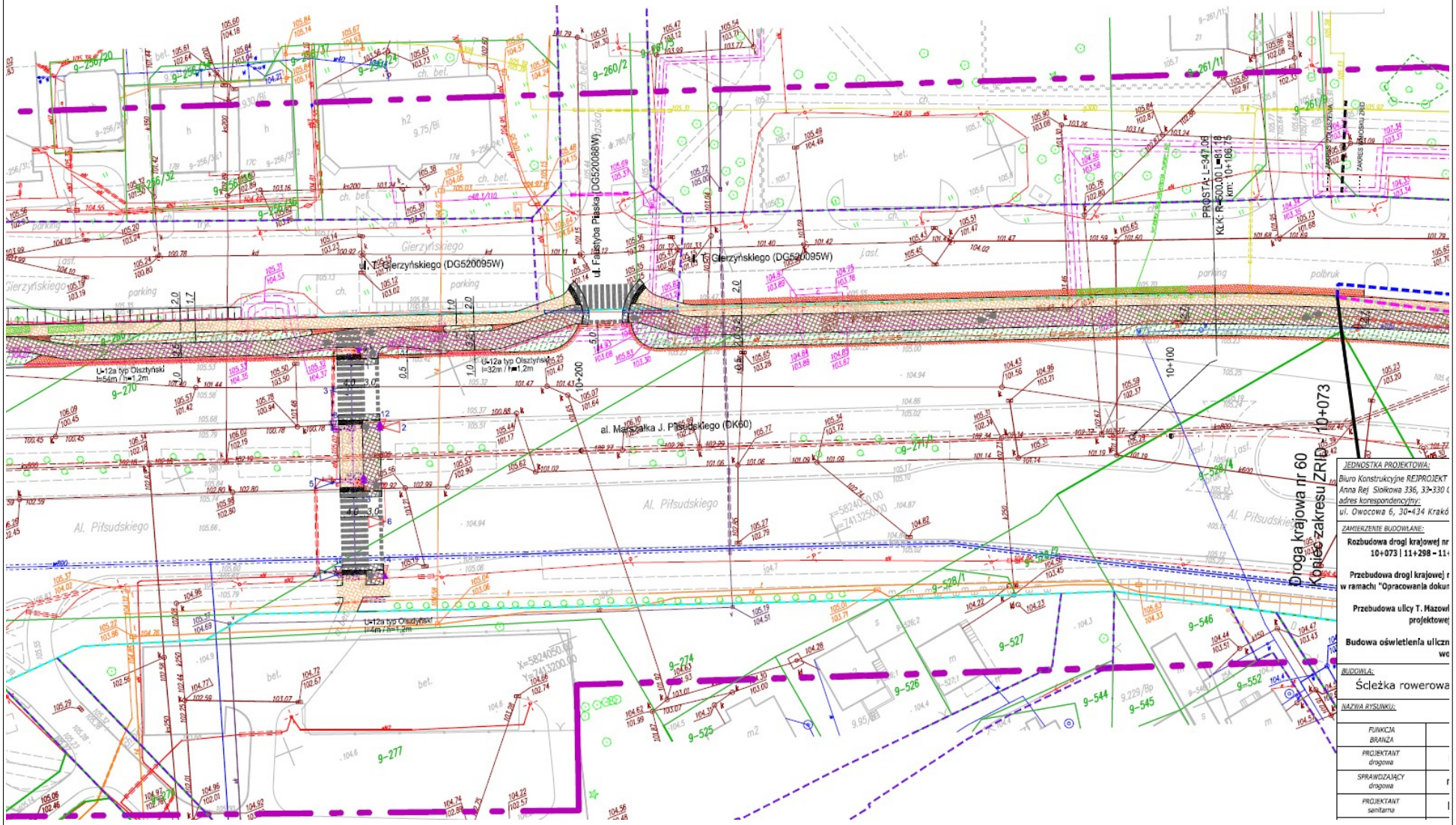

Plansza Nr 14

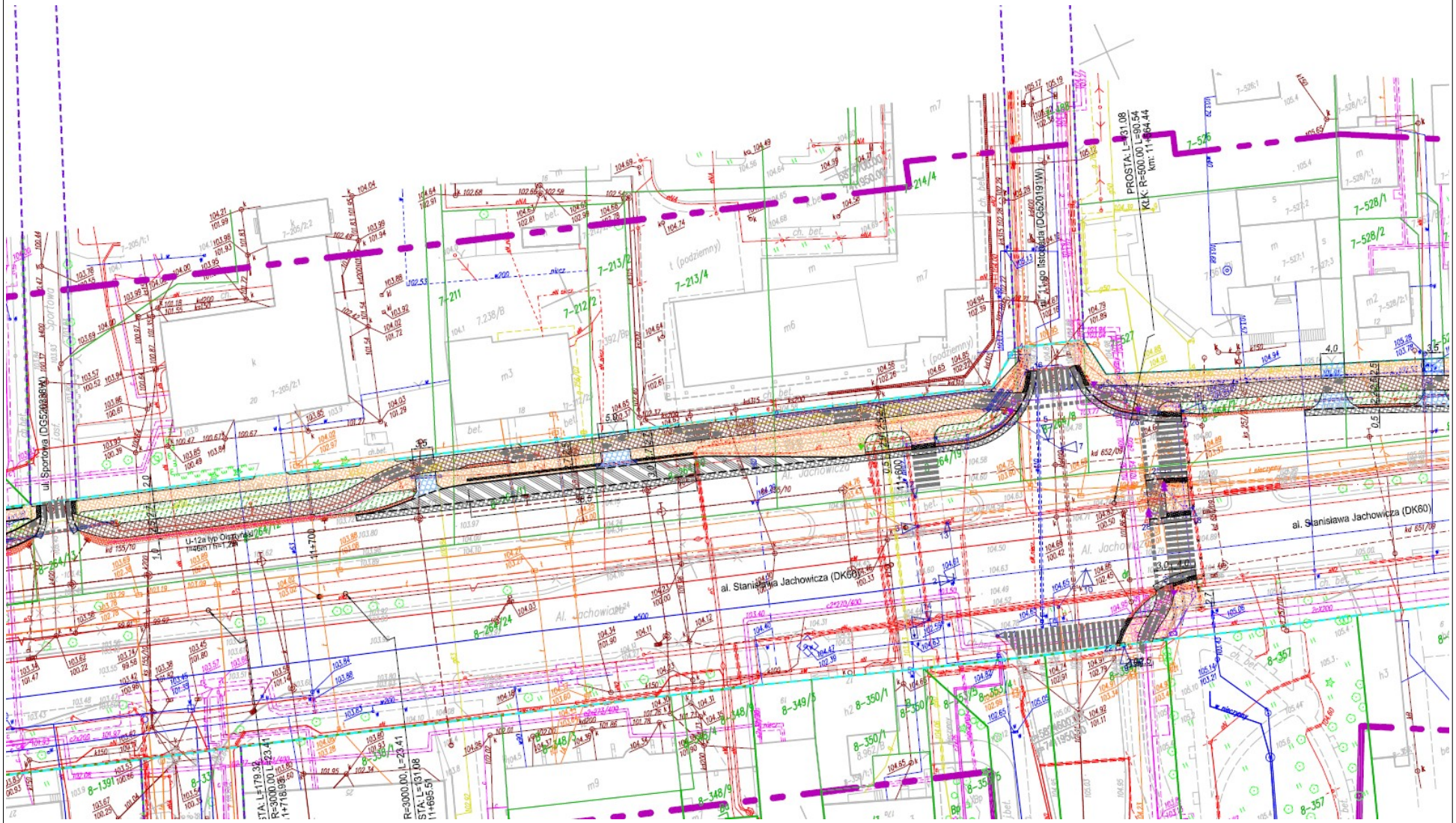

Plansza Nr 15

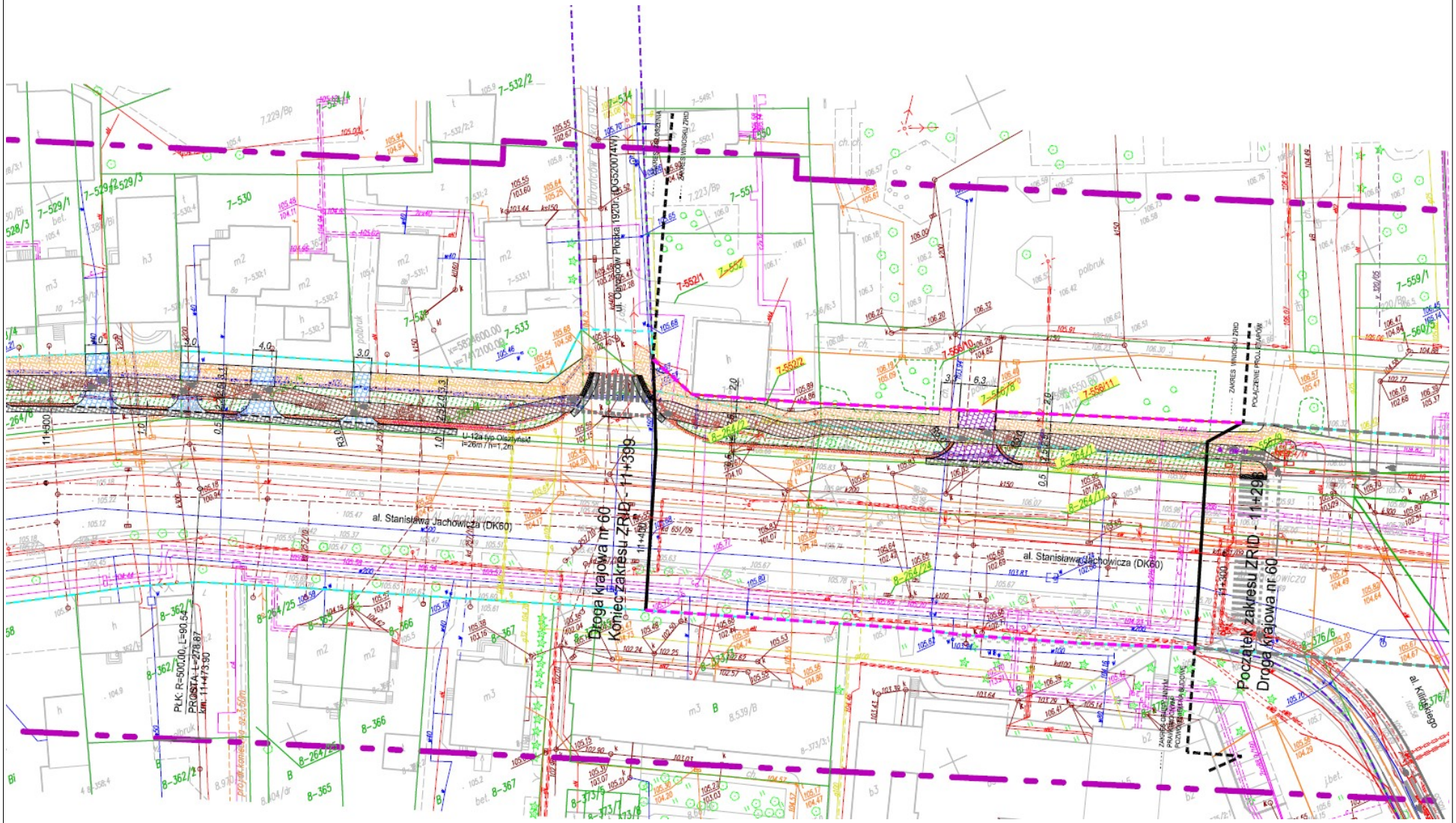

Plansza Nr 16

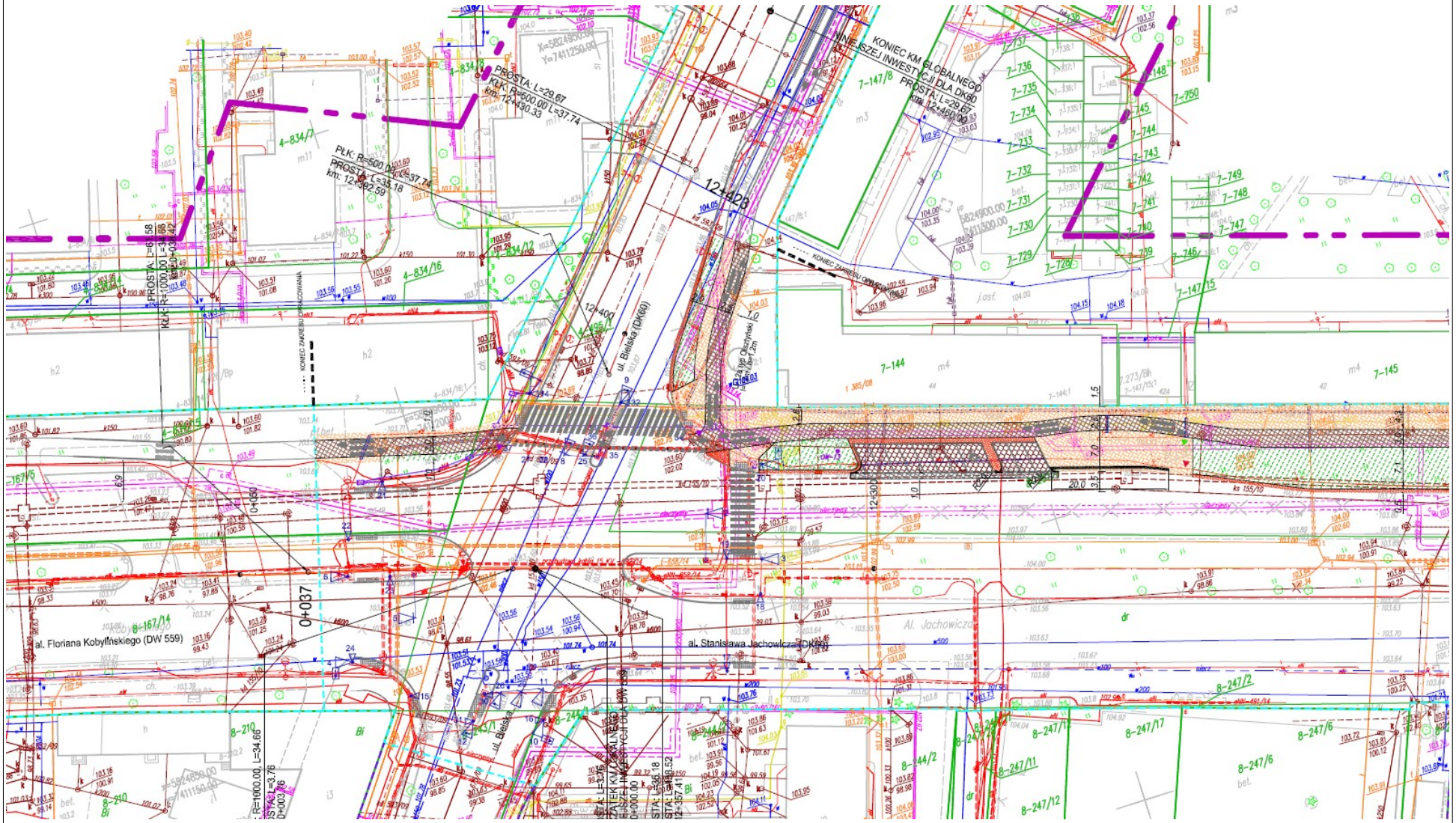

Plansza Nr 17

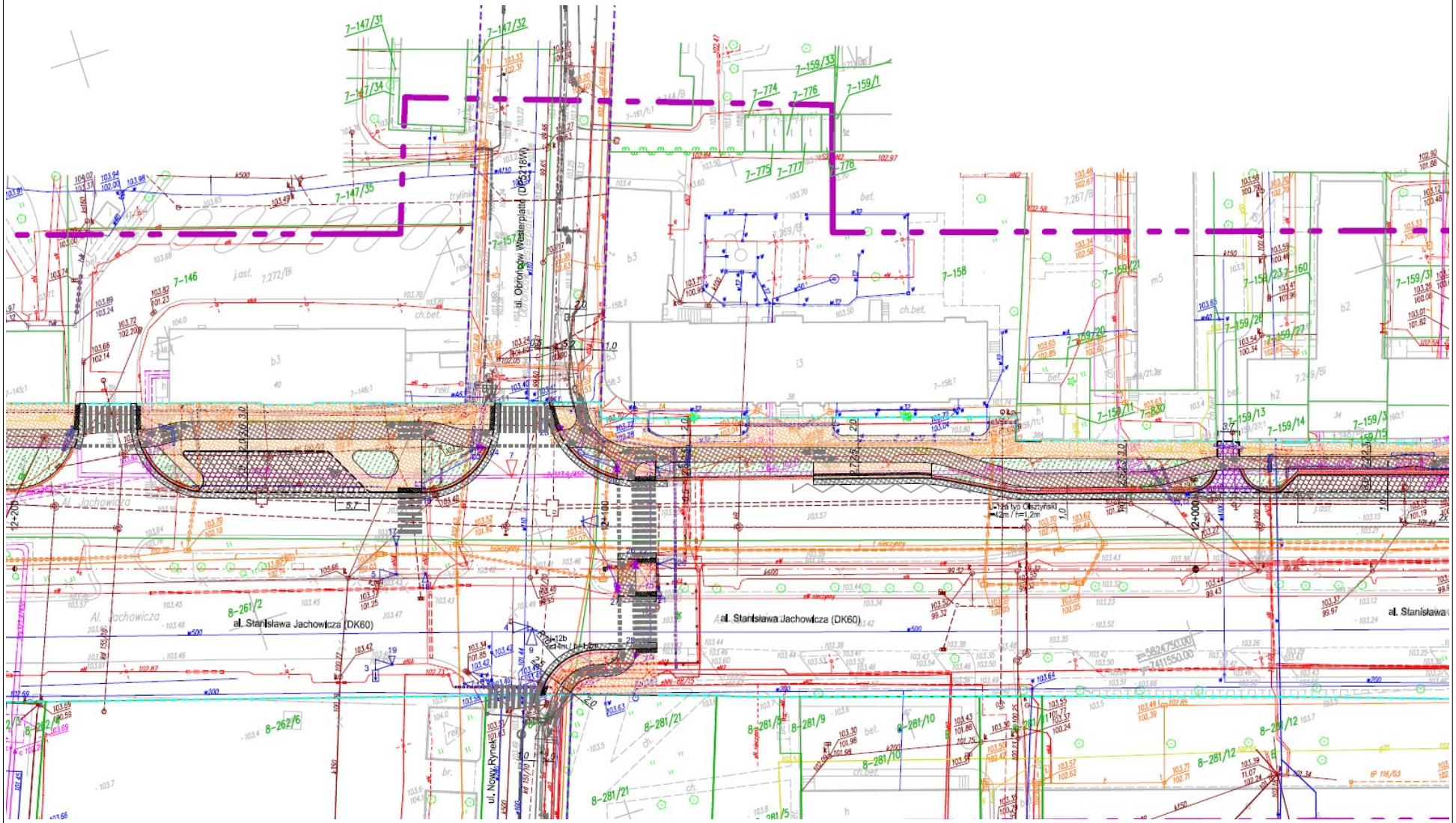

Plansza Nr 18