Nazwa inwestycji
Budowa ścieżek rowerowych na terenie Płocka

Źródło finansowania	Budżet Miasta Płocka
	13 399 803,64 zł

Opis inwestycji
W ramach zadania w 2018 roku planowana jest budowa ścieżek rowerowych wynikających z "Programu zrównoważonego rozwoju dróg rowerowych na terenie miasta Płocka do 2033 roku w ujęciu krajowym, regionalnym i lokalnym", w tym drogi rowerowej R-1 Wyszogrodzka-Piłsudskiego-Jachowicza-Kobylińskiego. Na realizację zadania planowane jest uzyskanie środków w wysokości 6.175.534,64 zł z Europejskiego Funduszu Rozwoju Regionalnego w ramach Regionalnego Programu Operacyjnego Województwa Mazowieckiego 2014-2020.

Plan zagospodarowania terenu

R-1

Plansza Nr 1

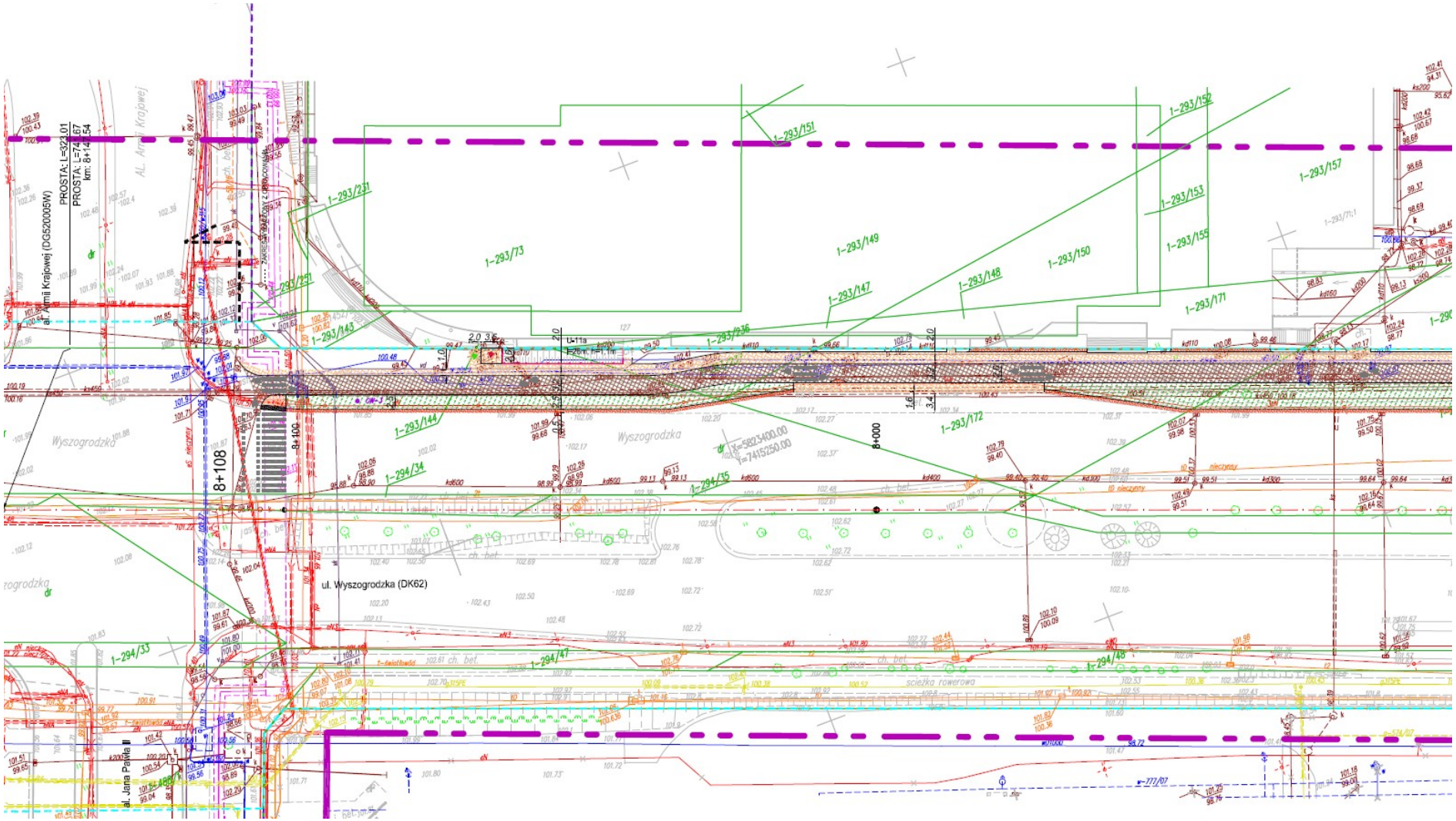

Plansza Nr 2



Plansza Nr 3

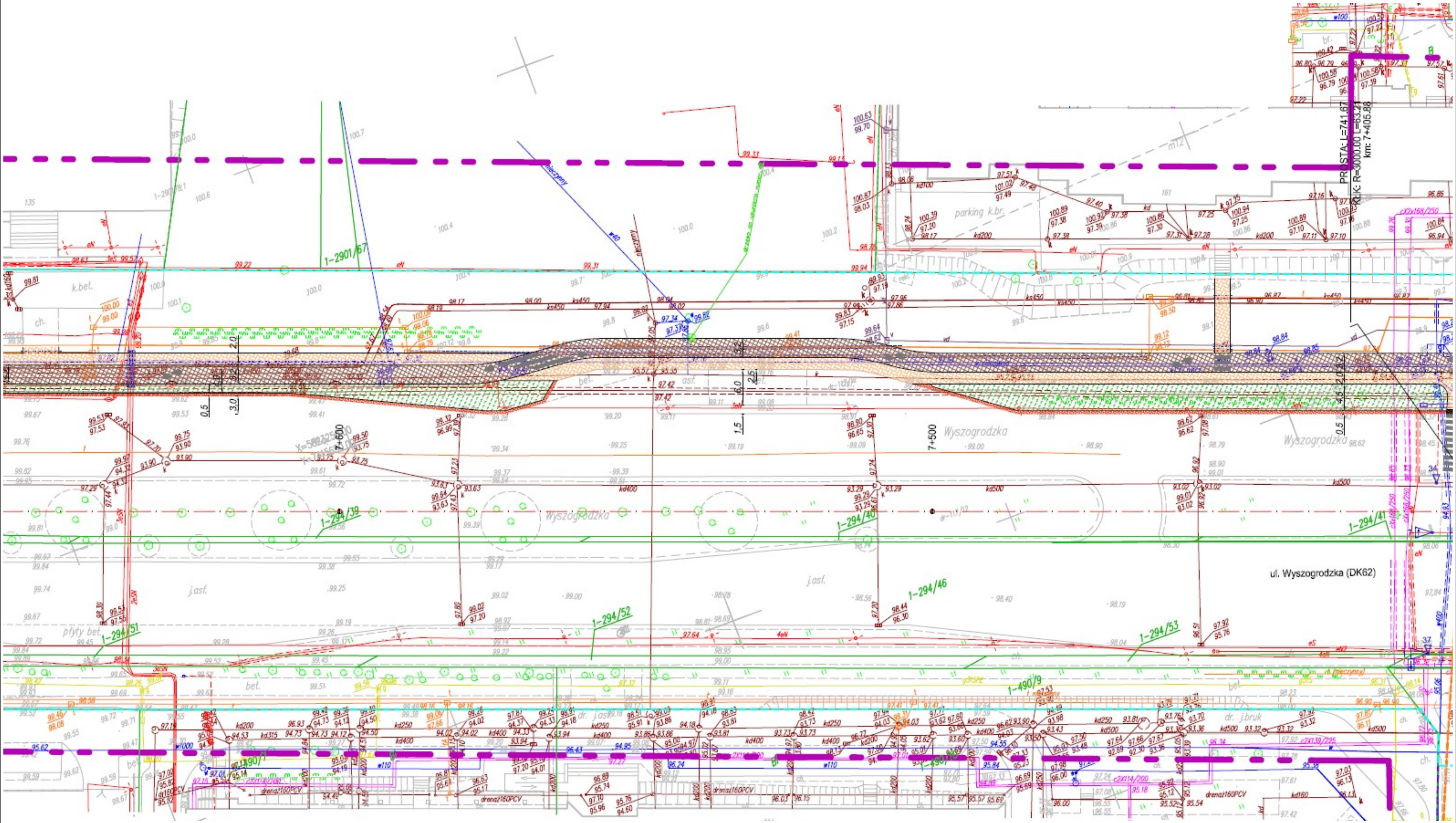

Plansza Nr 4

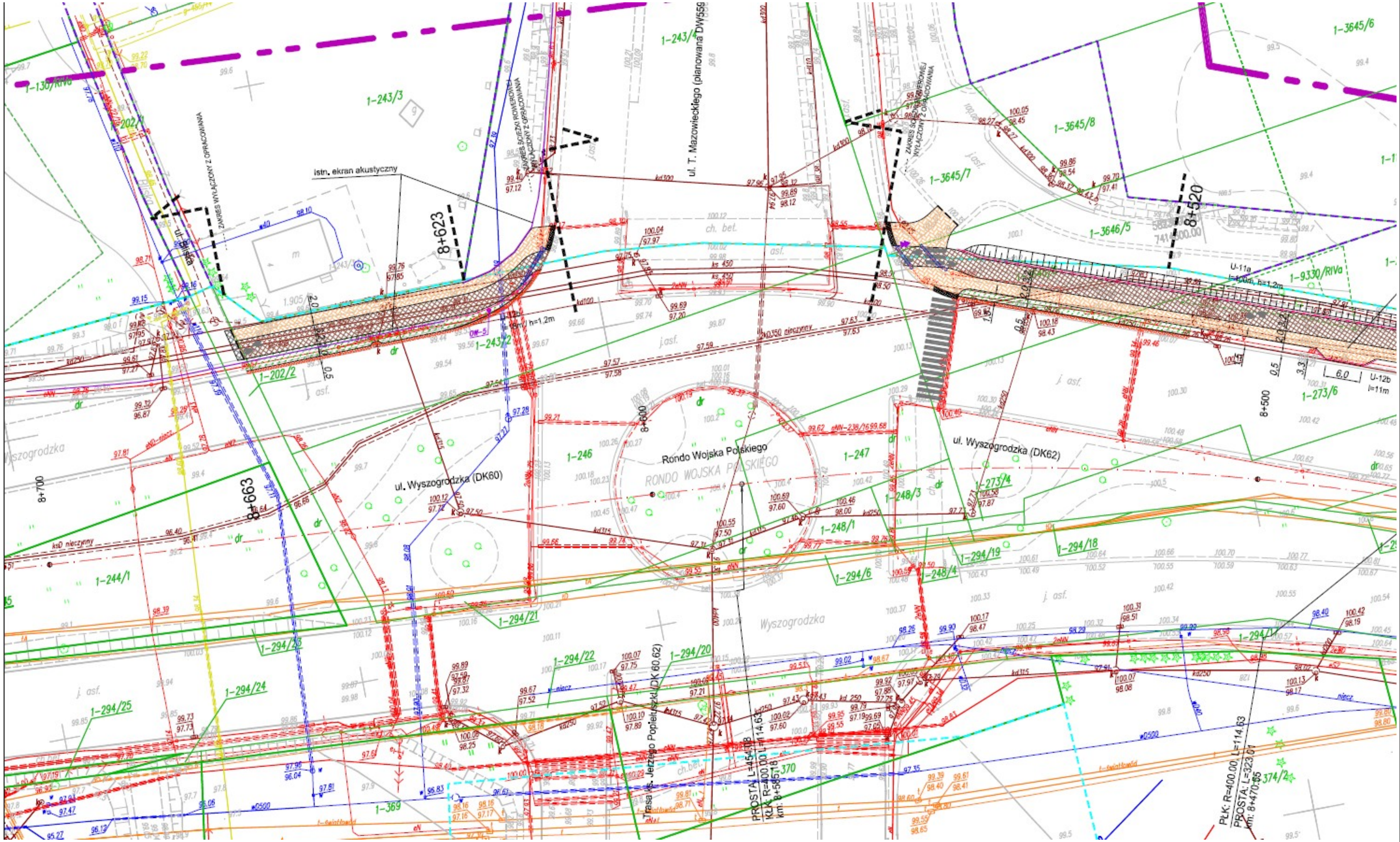

istn. ekran akustyczny
ul. T. Mazowieckiego (planowana DW559)
Rondo Wojska Polskiego
RONDO WOJSKA POLSKIEGO
ul. Wyszogrodzka (DK60)
ul. Wyszogrodzka (DK62)
Wyszogrodzka
8+623
8+663
8+520
8+500
8+700
8+600
1-243/3
1-243/4
1-3645/6
1-3645/8
1-3645/7
1-3646/5
1-9330/RIVa
1-130/RIVa
1-202/1
1-202/2
1-243/2
1-246
1-247
1-248/3
1-248/1
1-248/4
1-273/4
1-273/6
1-244/1
1-294/21
1-294/22
1-294/20
1-294/23
1-294/24
1-294/25
1-294/19
1-294/18
1-294/6
1-369
1-370
1-374/2
U-11a
U-12b
Trasa ks. Jerzego Popiełuszki (DK 60,62)
PROSTA: L=45,78
ŁUK: R=400,00, L=114,63
PŁK: R=400,00, L=114,63
PROSTA: L=323,01

Plansza Nr 5

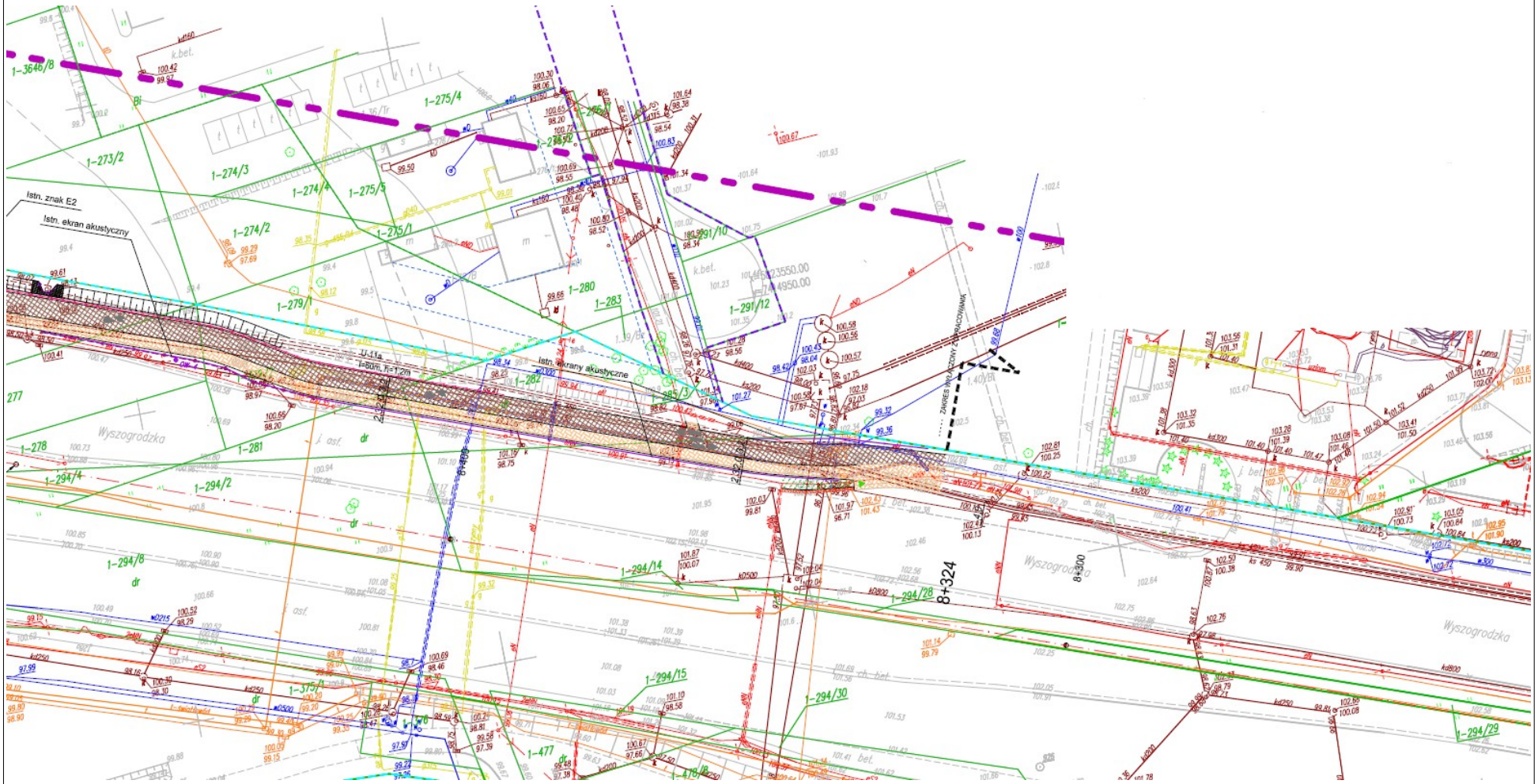
istn. znak E2
istn. ekran akustyczny
istn. ekrany akustyczne
Wyszogrodzka
8+324
8+300

Plansza Nr 6

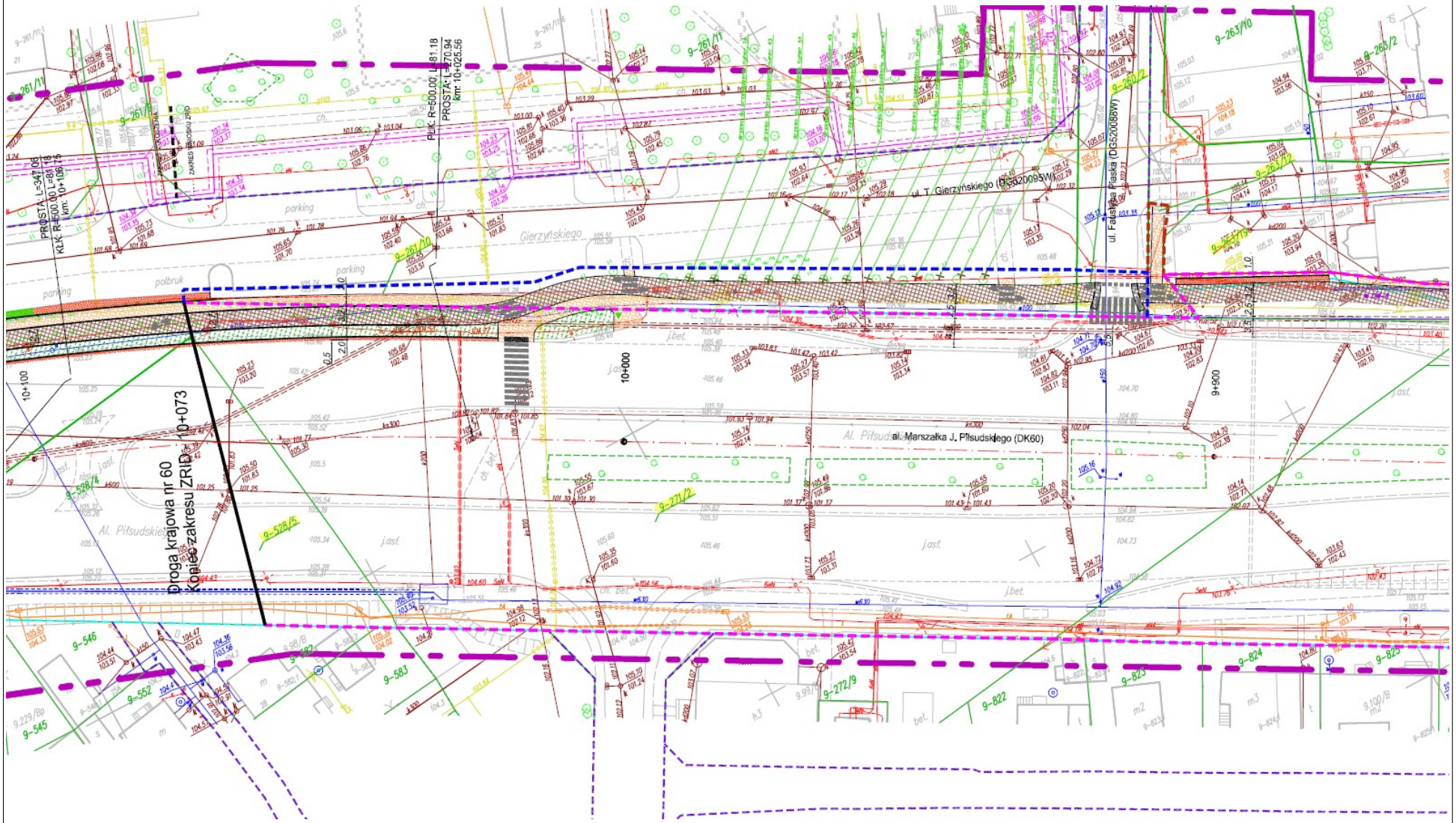
PROSTA: L=347.06
KLK: R=600.00; L=81.18
km: 0+106.15
PROSTA: L=270.94
km: 10+025.56
Droga krajowa nr 60
Koniec zakresu ZRID: 10+073
ul. T. Gierzyńskiego (DG520095W)
ul. Fabryczna Praska (DG520088W)
al. Marszałka J. Piłsudskiego (DK60)
Al. Piłsudskiego
parking
polbruk
10+100
10+000
9+900

Plansza Nr 7

Początek zakresu ZRID - 9+766
Droga krajowa nr 60
PROSTA: L=270.94
KŁK: R=3000.00 L=62.73
km: 9+754.62
9+715
9+700
9+800
Al. Piłsudskiego
Al. Piłsudskiego
PROSTA: L=322.97
km: 9+691.89

Plansza Nr 8

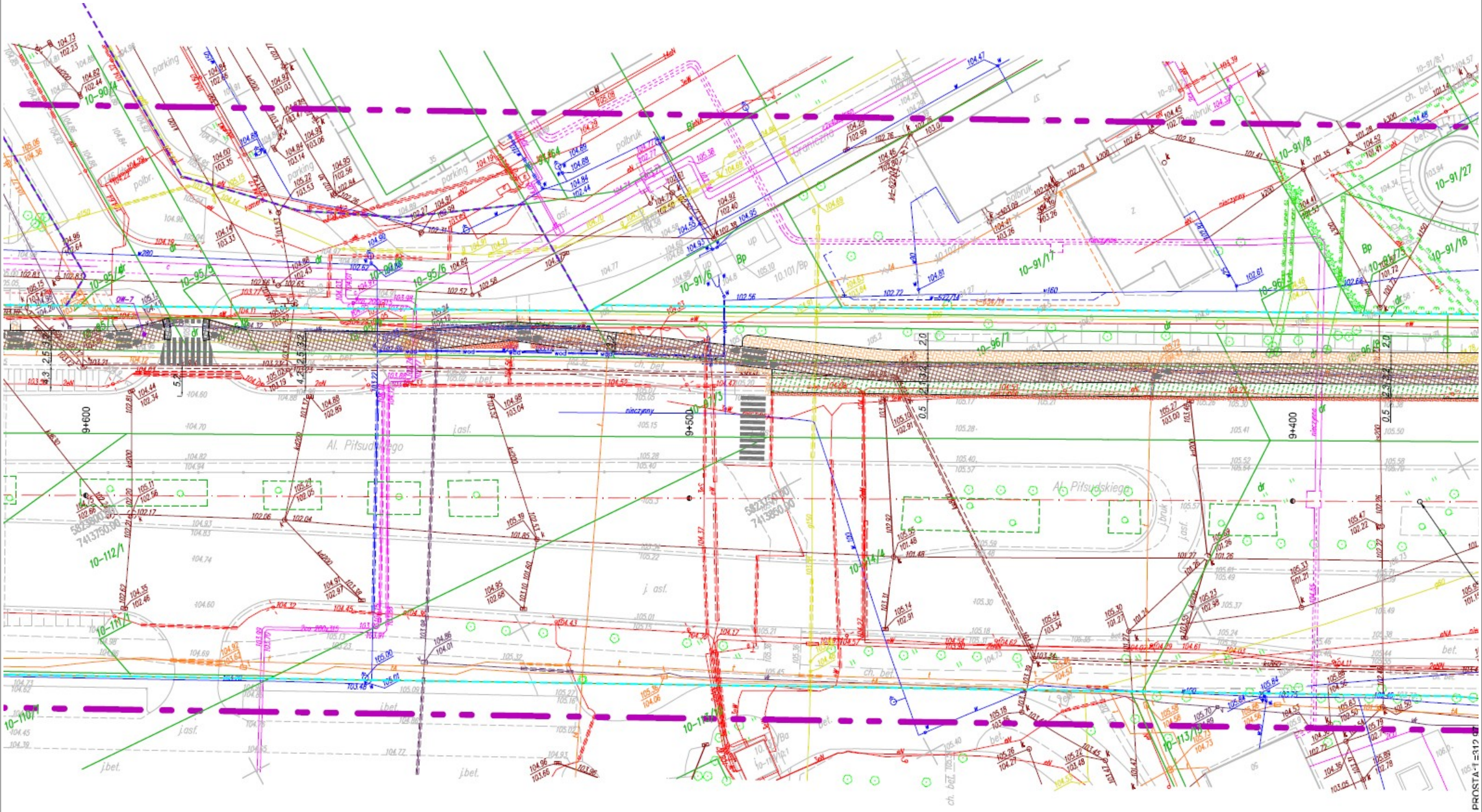

Plansza Nr 9

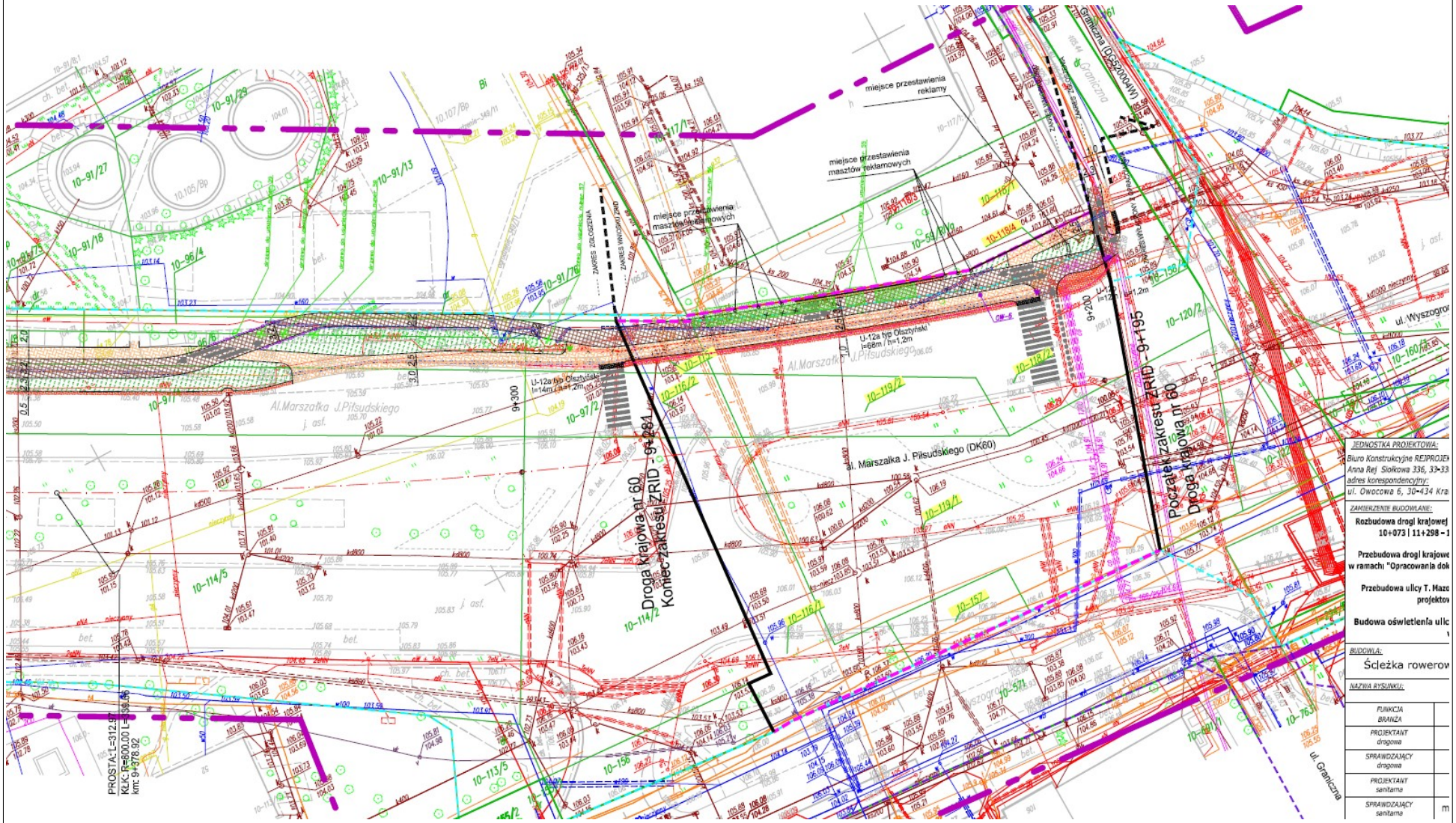
miejsce przestawienia reklamy
miejsce przestawienia masztów reklamowych
miejsce przestawienia masztów reklamowych
ZAKRES ZGŁOSZENIA
ZAKRES WNIOSKU ZRID
Al.Marszałka J.Piłsudskiego
ul. Marszałka J. Piłsudskiego (DK60)
U-12a typ Olsztyński l=14m / h=1,2m
U-12a typ Olsztyński l=68m / h=1,2m
Droga krajowa nr 60
Koniec zakresu ZRID - 9+281
Początek zakresu ZRID - 9+195
Droga krajowa nr 60
PROSTA: L=312,97
KŁK: R=800,00 L=
km: 9+378,92
ul. Graniczna
ul. Wyszogro
JEDNOSTKA PROJEKTOWA:
Biuro Konstrukcyjne REJPROJE
Anna Rej Siołkowa 336, 33-33
adres korespondencyjny:
ul. Owocowa 6, 30-434 Kra
ZAMIERZENIE BUDOWLANE:
Rozbudowa drogi krajowej
10+073 | 11+298 - 1
Przebudowa drogi krajowe
w ramach "Opracowania dok
Przebudowa ulicy T. Mazo
projektow
Budowa oświetlenia ulic
BUDOWLA:
Ścieżka rowerow
NAZWA RYSUNKU:
FUNKCJA BRANŻA
PROJEKTANT drogowa
SPRAWDZAJĄCY drogowa
PROJEKTANT sanitarna
SPRAWDZAJĄCY sanitarna

Plansza Nr 10

Plansza Nr 11

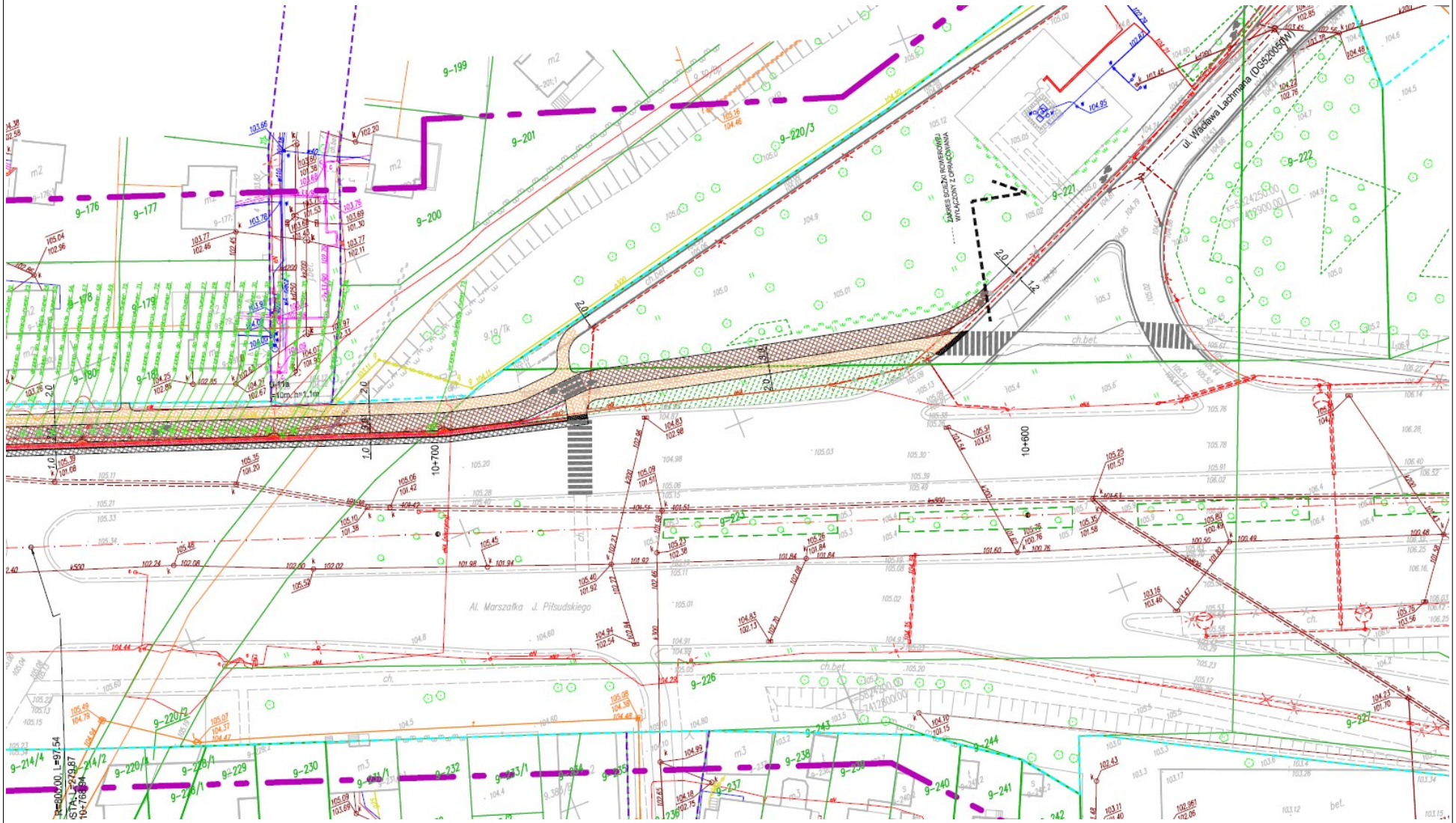

Plansza Nr 12

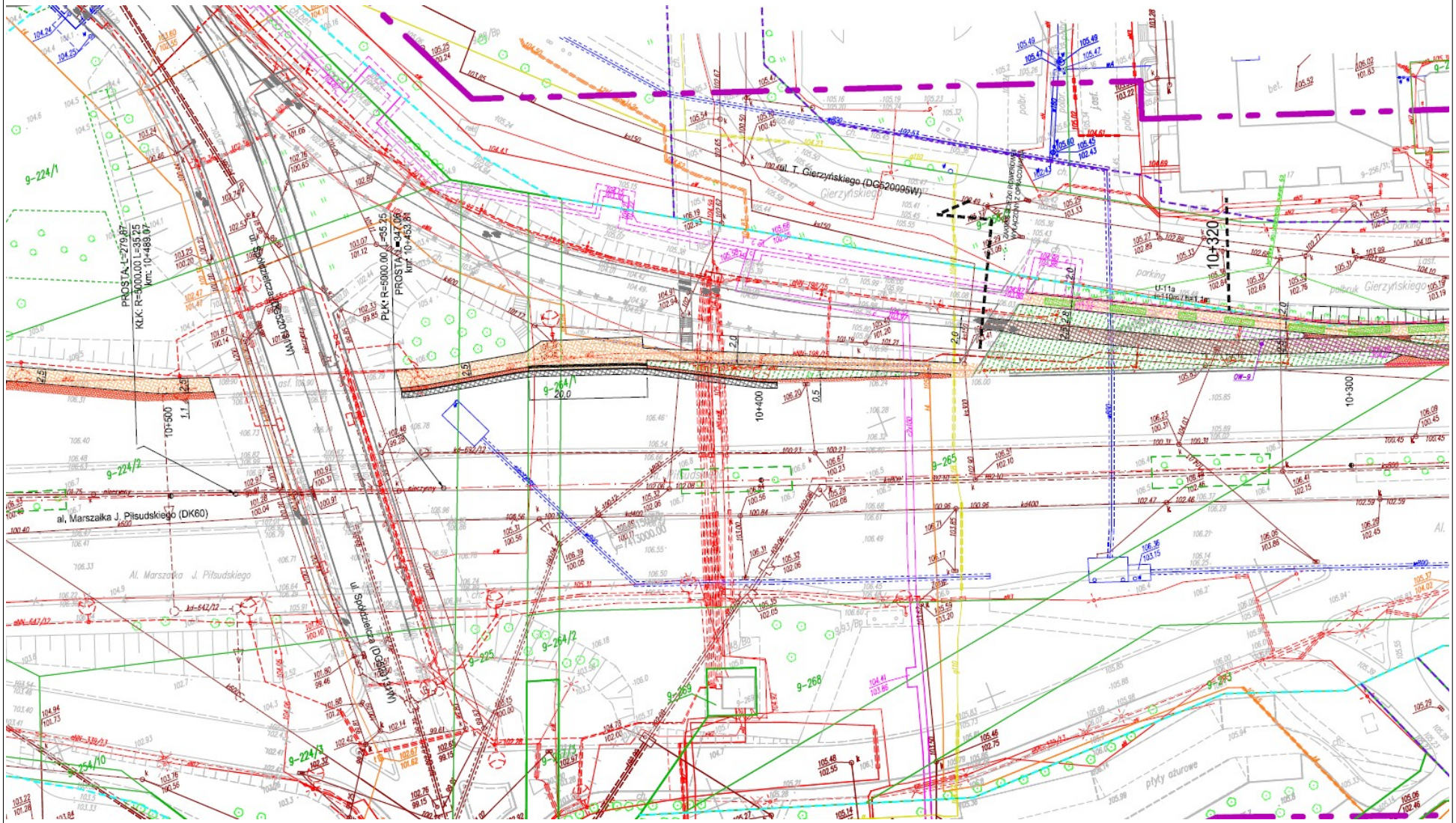

Plansza Nr 13

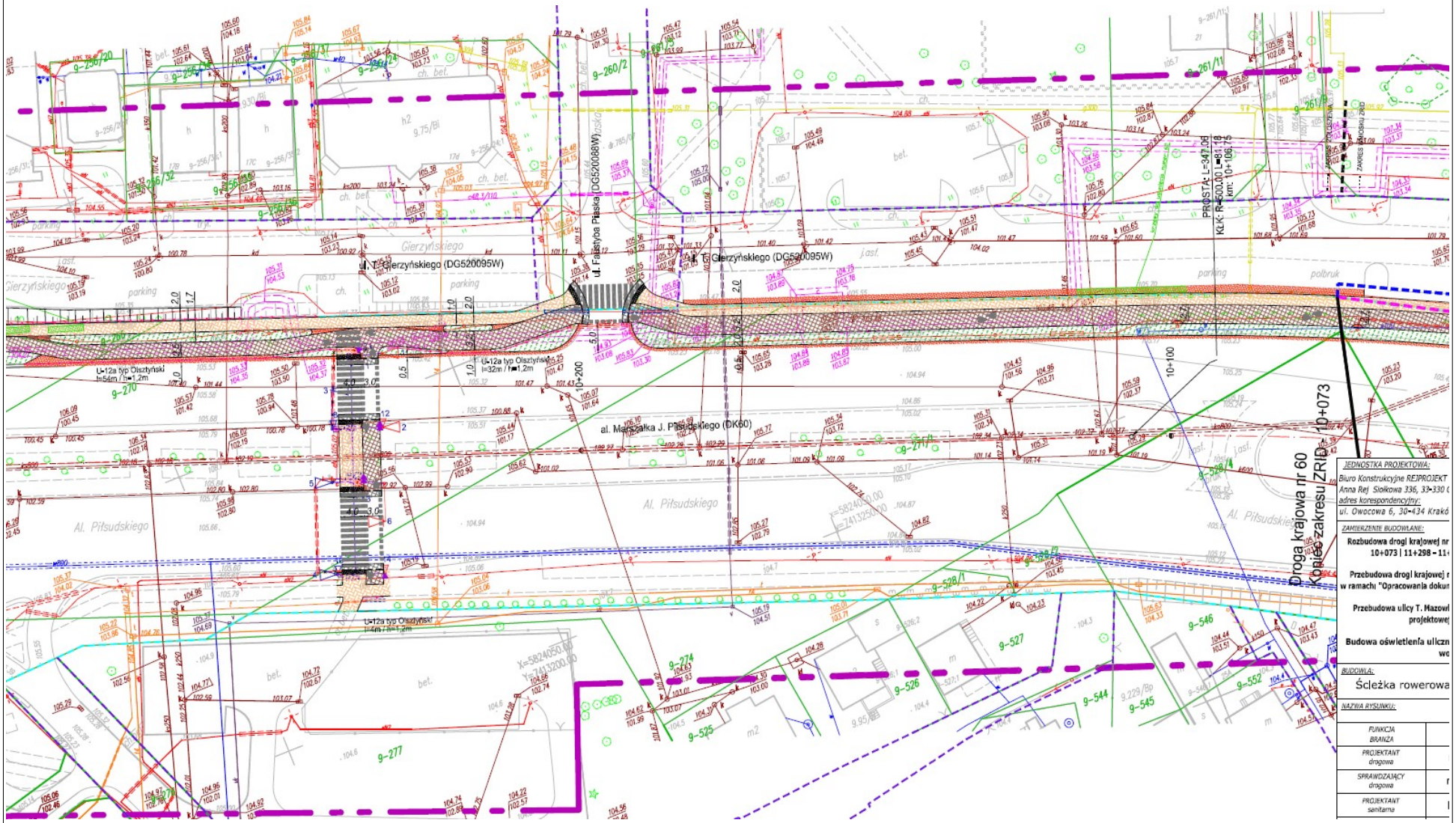

Plansza Nr 14

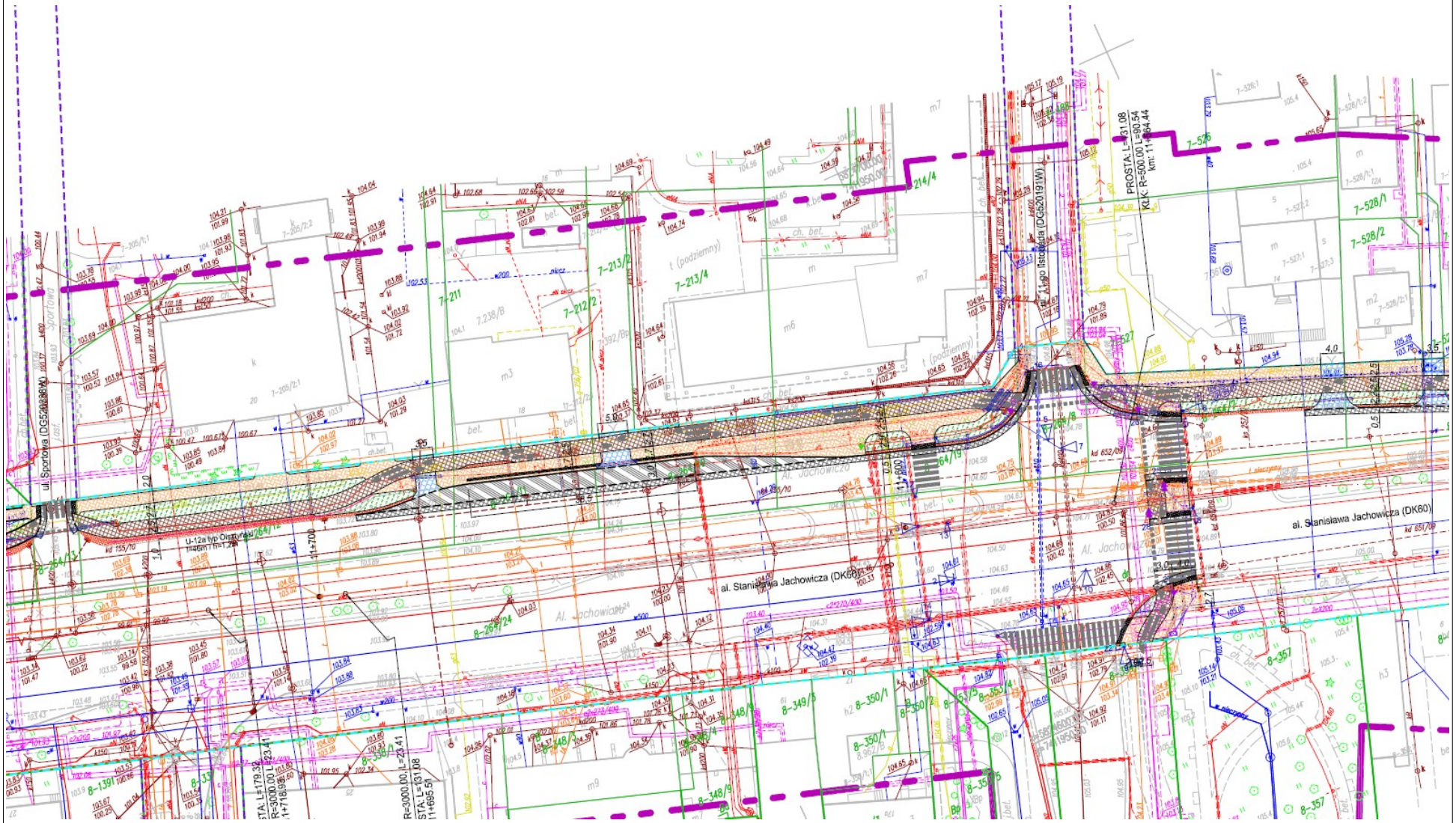

Plansza Nr 15

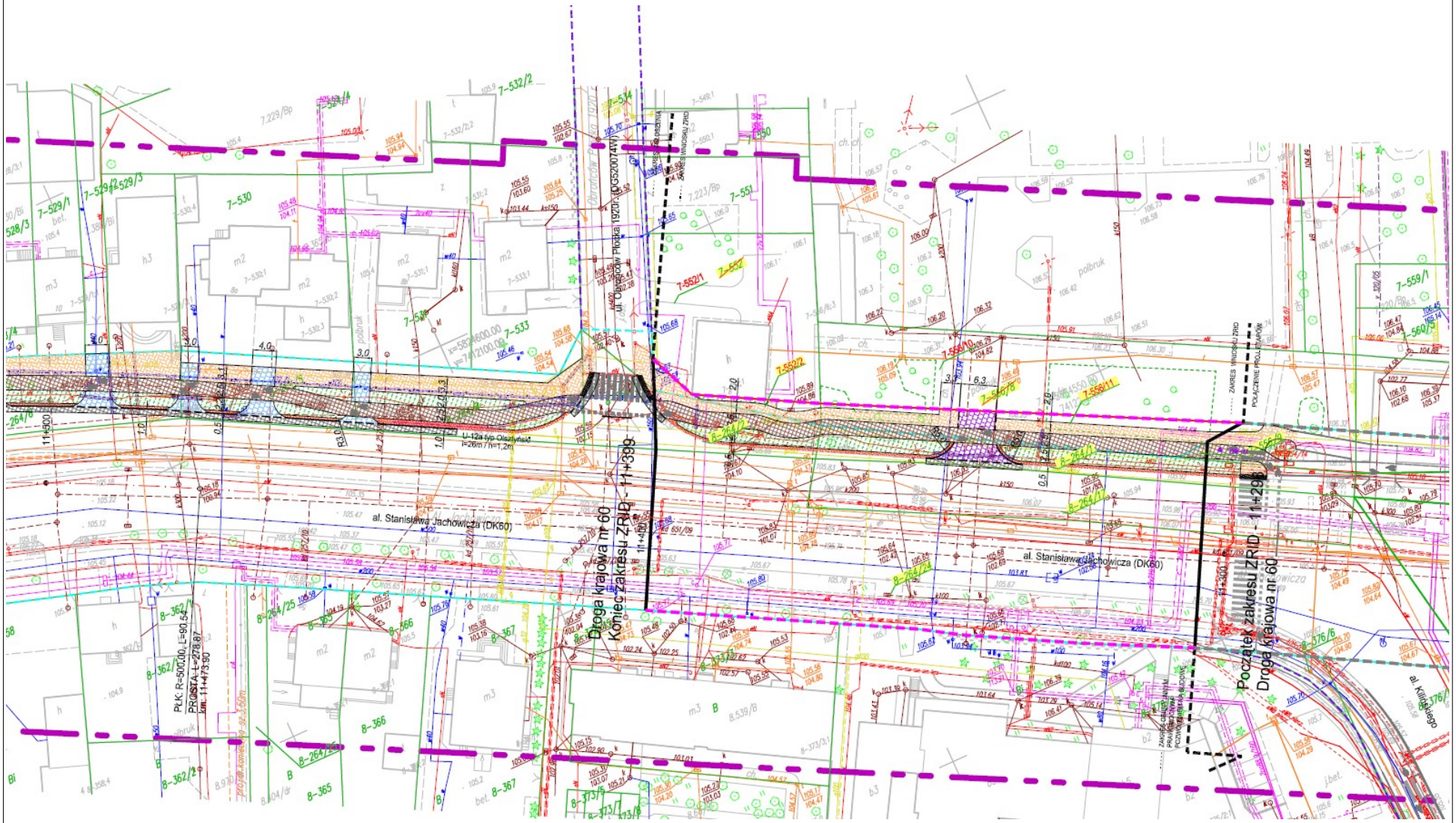

Plansza Nr 16

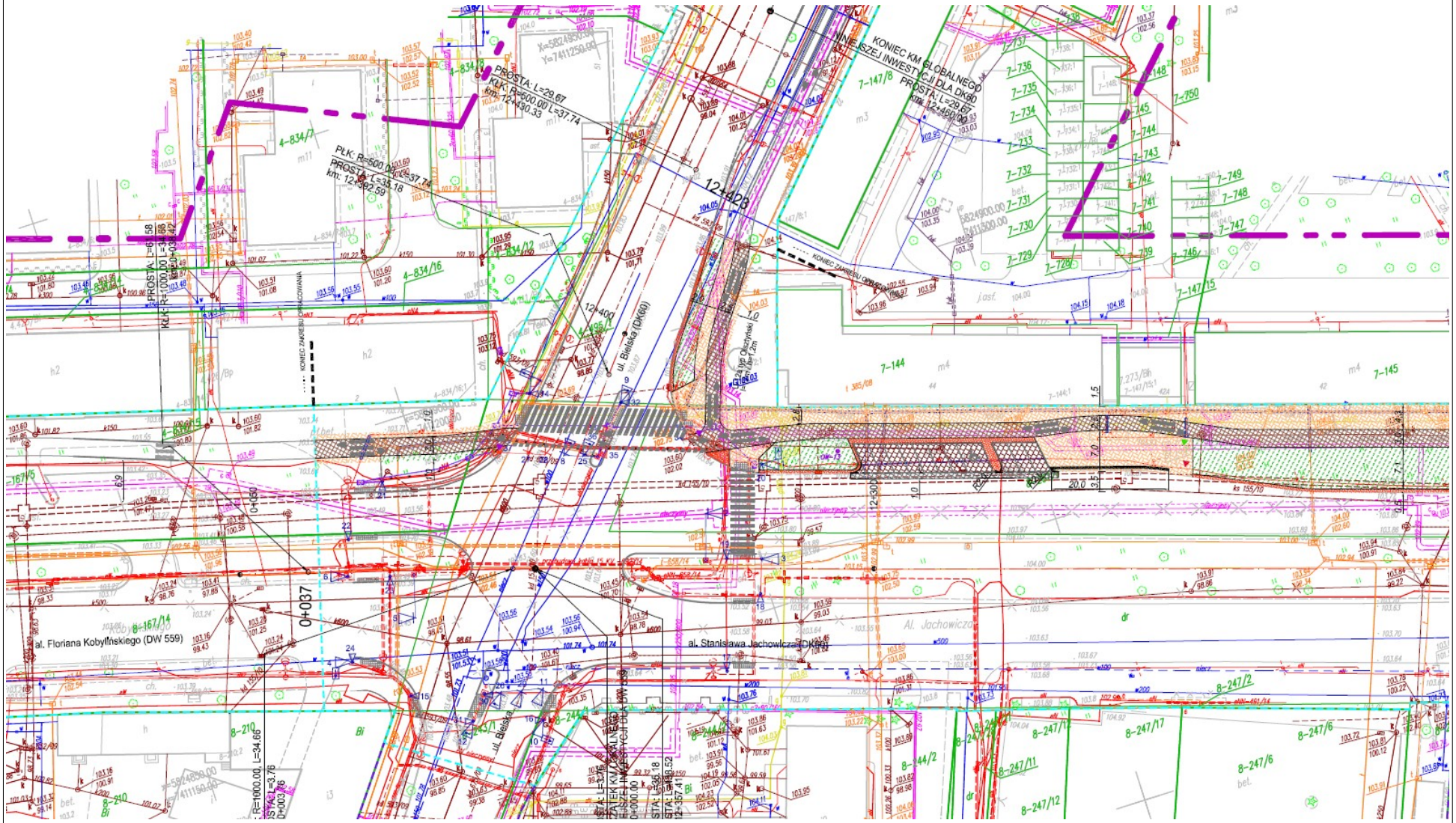

Plansza Nr 17

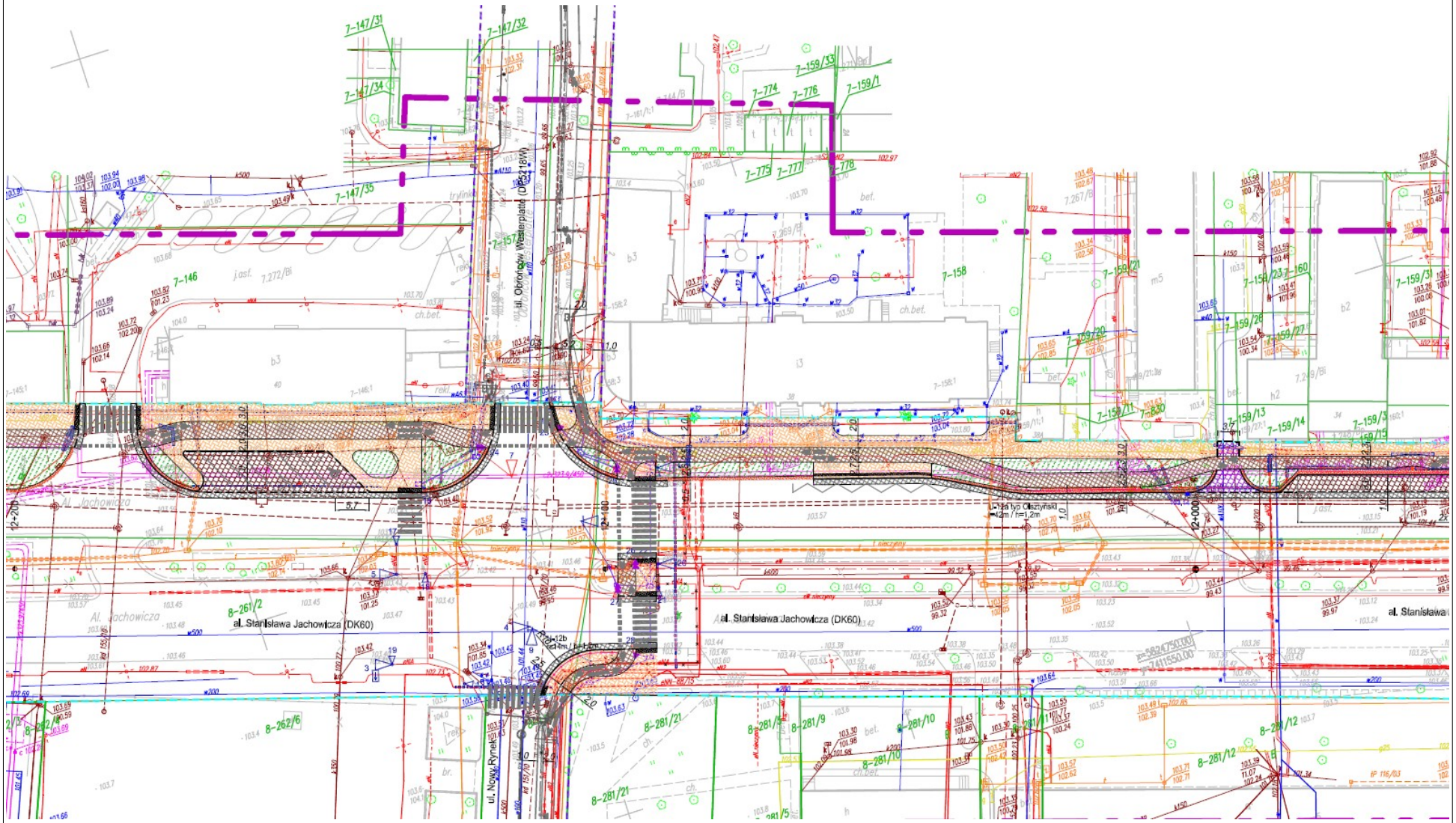

Plansza Nr 18