

Nazwa inwestycji

Aktywizacja społeczno-gospodarcza zmarginalizowanych śródmiejskich przestrzeni miasta Płocka



Źródło finansowania

Budżet Miasta Płocka

1 144 644,11 zł

Opis inwestycji

W ramach zadania w 2017 roku opracowano dokumentację projektowo-kosztorysową zagospodarowania terenu Płockiego Nabrzeża Wiślanego i infrastruktury technicznej w zakresie m.in.: przebudowy ulicy Rybaki, przebudowy ulicy Juliusza Kawieckiego, budowy kanalizacji deszczowej i kanalizacji sanitarnej wraz z uzyskaniem na rzecz Zamawiającego decyzji o pozwoleniu na budowę w następującym zakresie:

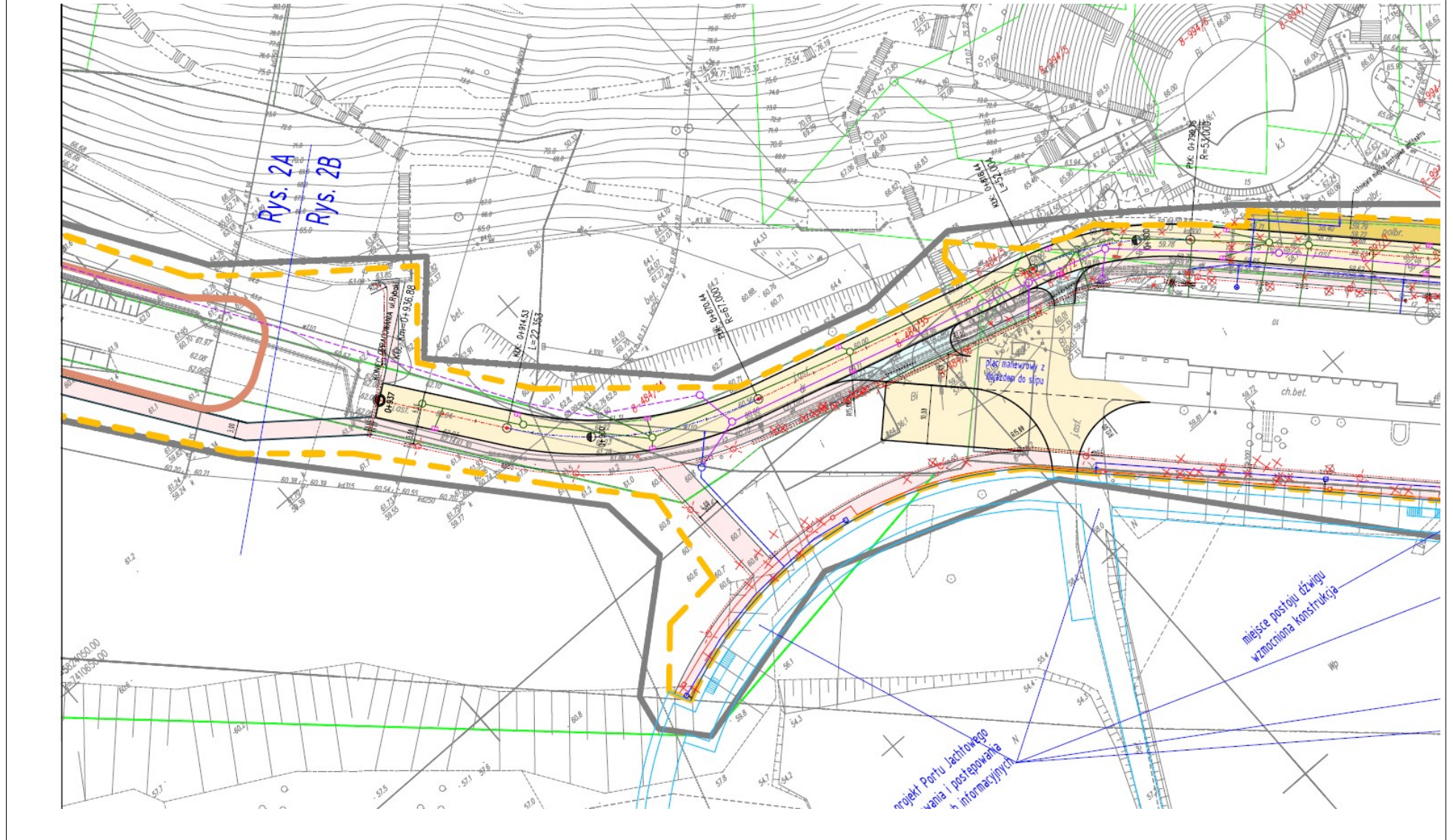
Etap I – odcinek od ulicy Mostowej do kompleksu rekreacyjno-wypoczynkowego "Sobótka";

Etap II – odcinek od ulicy Mostowej do terenów – zabudowy Płockiego Towarzystwa Wioślarskiego.

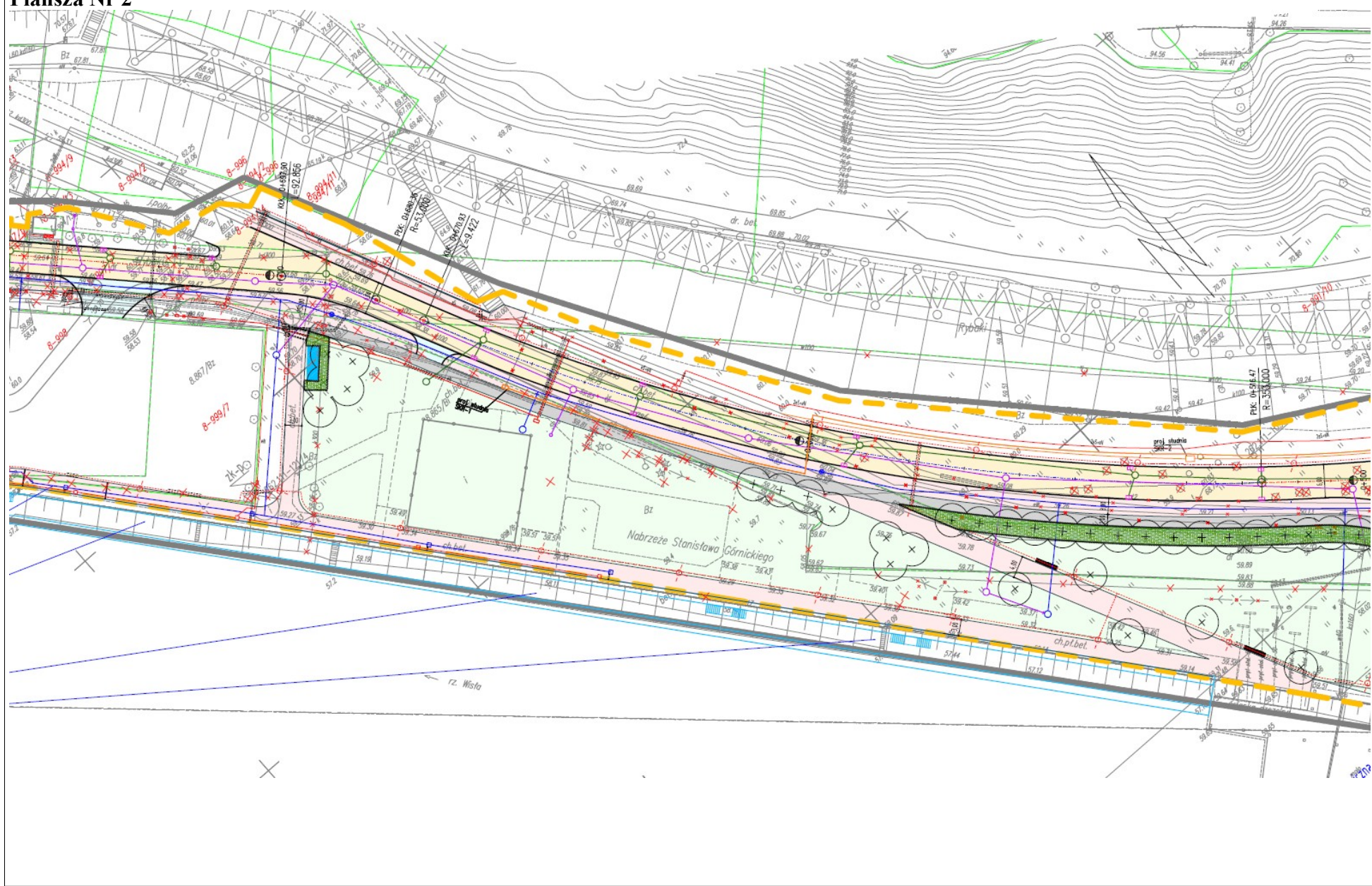
Rozpoczęto prace budowlane w zakresie przebudowy ulicy Rybaki wraz z infrastrukturą techniczną oraz przebudowy nabrzeża wiślanego. Nad robotami zapewniono nadzór autorski, nadzór inwestorski oraz kontrolę robót w ramach badań laboratoryjnych.

Plan zagospodarowania terenu

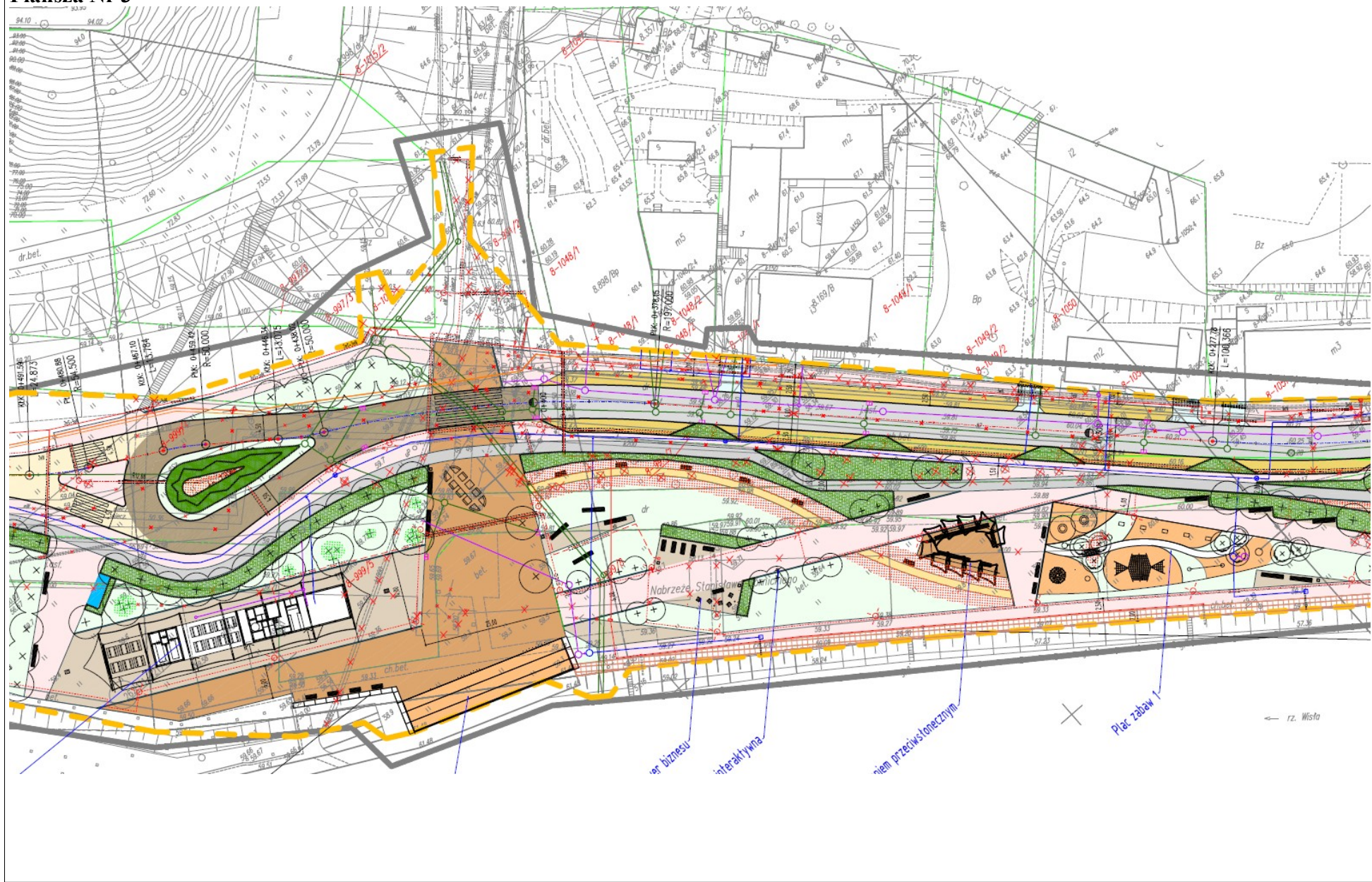
Plansza Nr 1



Plansza Nr 2



Plansza Nr 3



Plansza Nr 4

