

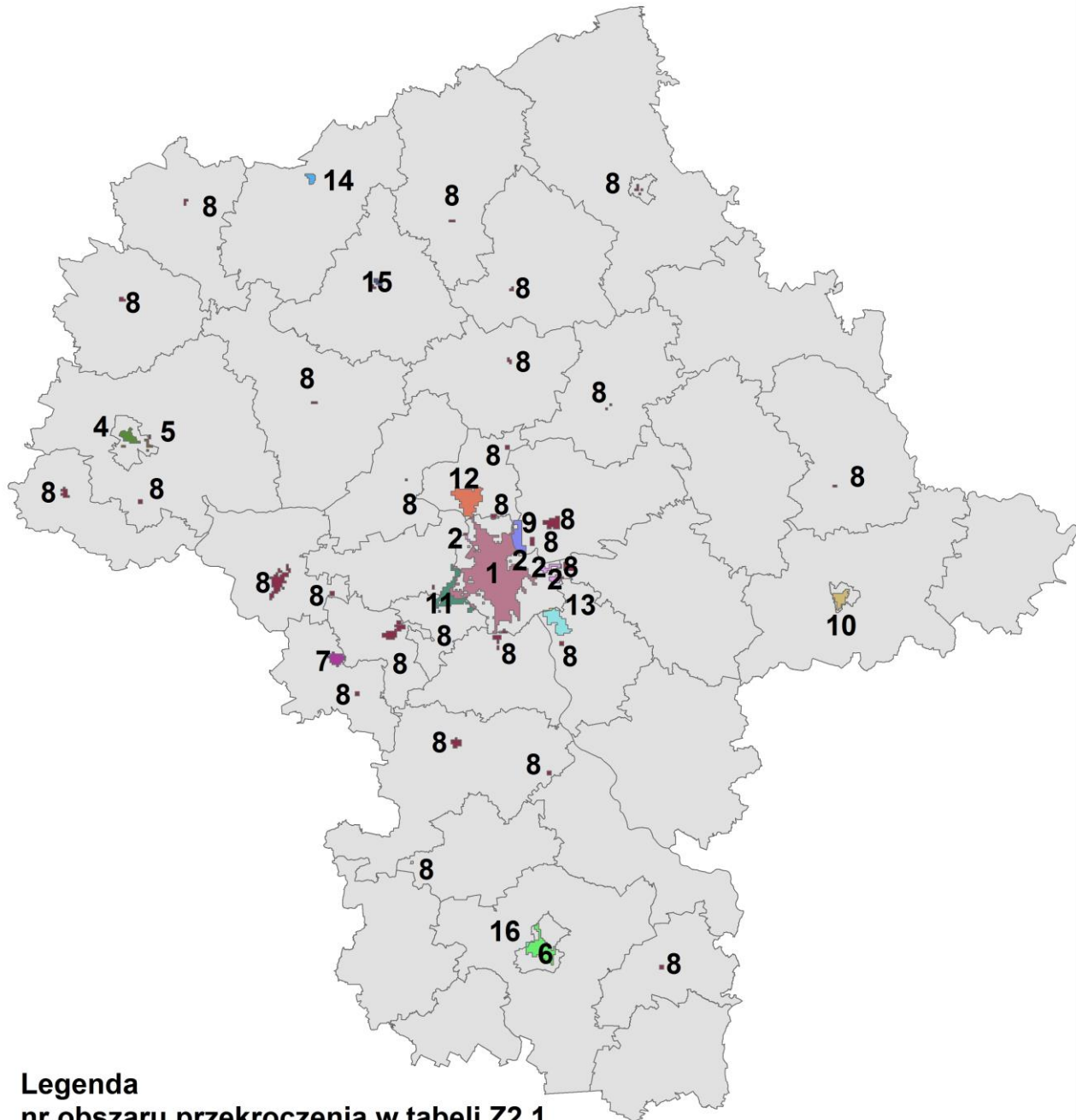
**Dokumentacja obszarów przekroczeń poziomów dopuszczalnych,
docelowych i celu długoterminowego wyznaczonych na potrzeby
ROCZNEJ OCENY JAKOŚCI POWIETRZA
w województwie mazowieckim za 2014 r.**

SPIS TREŚCI

	str.
• Mapa Z2.1. Obszary przekroczenia poziomu dopuszczalnego PM10-24h	3
• Mapa Z2.2. Obszary przekroczenia poziomu dopuszczalnego PM10-rok	4
• Mapa Z2.3. Obszary przekroczenia poziomu dopuszczalnego powiększonego o margines tolerancji PM2,5-rok	5
• Mapa Z2.4. Obszary przekroczenia poziomu docelowego PM2,5 rok	6
• Mapa Z2.5. Obszary przekroczenia poziomu dopuszczalnego NO ₂ -rok	7
• Mapa Z2.6. Obszary przekroczenia poziomu docelowego B(a)P-rok	8
• Mapa Z2.7 Obszar przekroczenia poziomu celu długoterminowego O ₃ -8h	9
• Mapa Z2.8. Obszar przekroczenia poziomu celu długoterminowego AOT40	10
• Tabela Z2.1. Zestawienie obszarów przekroczeń normatywnych stężeń zanieczyszczeń (poziomów dopuszczalnych i docelowych) w strefach, dla których istnieje ustawowy obowiązek sporządzenia lub zaktualizowania Programów Ochrony Powietrza (POP)	11
• Tabela Z2.2. Zestawienie obszarów przekroczeń normatywnych stężeń zanieczyszczeń (poziomów docelowych i celów długoterminowych) w strefach, dla których nie istnieje ustawowy obowiązek sporządzenia lub zaktualizowania Programów Ochrony Powietrza (POP)	26

Mapa Z2.1.

Obszary przekroczeń poziomu dopuszczalnego pyłu zawieszonego PM10-24h



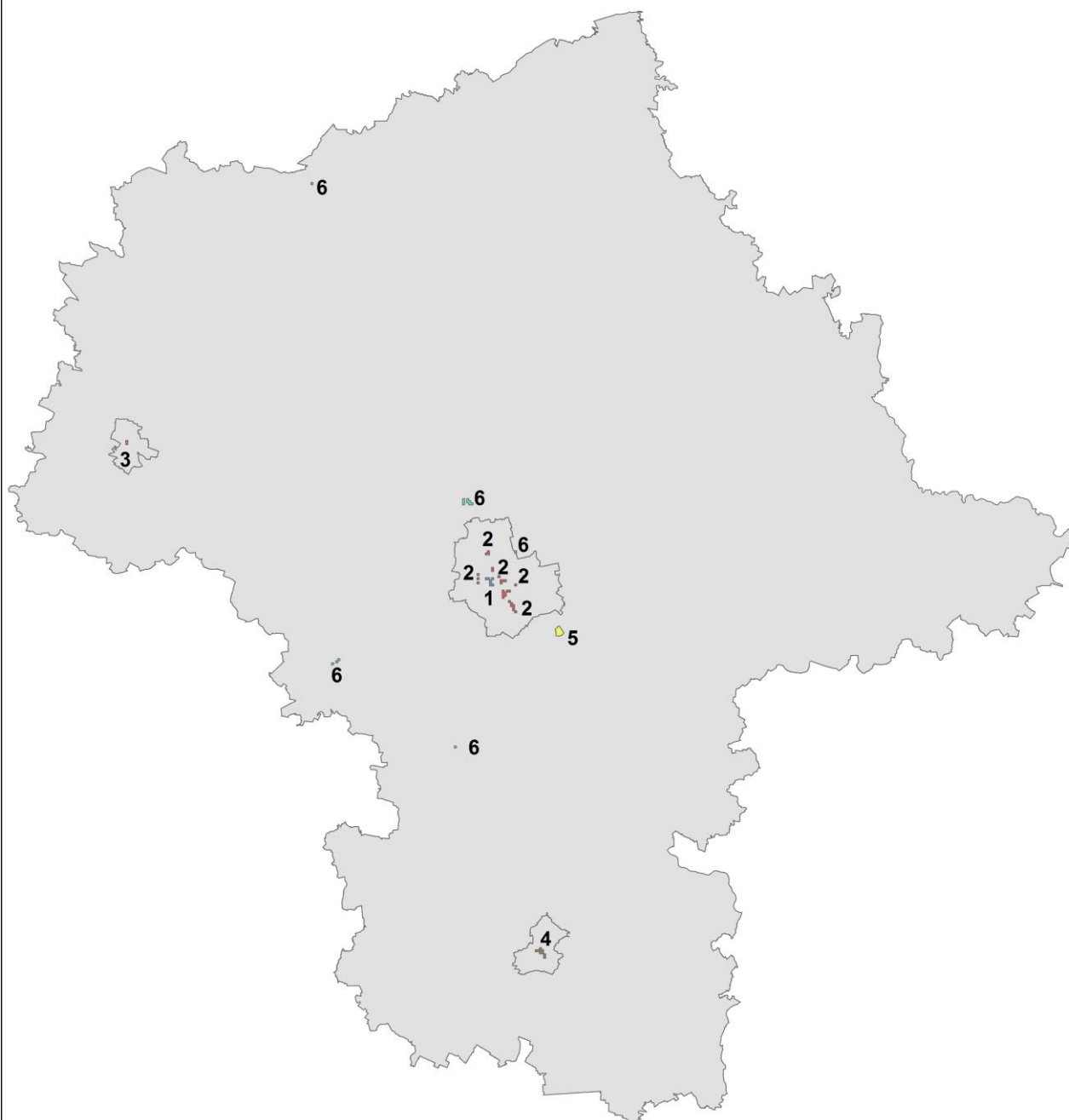
Legenda

nr obszaru przekroczenia w tabeli Z2.1

 1, PM10_24h_aw_1	 7, PM10_24h_sm_1	 13, PM10_24h_sm_5	 powiaty
 2, PM10_24h_aw_2	 8, PM10_24h_sm_10	 14, PM10_24h_sm_6	
 3, PM10_24h_aw_3	 9, PM10_24h_sm_11	 15, PM10_24h_sm_7	
 4, PM10_24h_mP_1	 10, PM10_24h_sm_2	 16, PM10_24h_sm_8	
 5, PM10_24h_mP_2	 11, PM10_24h_sm_3	 17, PM10_24h_sm_9	
 6, PM10_24h_mR_1	 12, PM10_24h_sm_4		

Mapa Z2.2.

Obszary przekroczeń poziomu dopuszczalnego pyłu zawieszonego PM10-rok



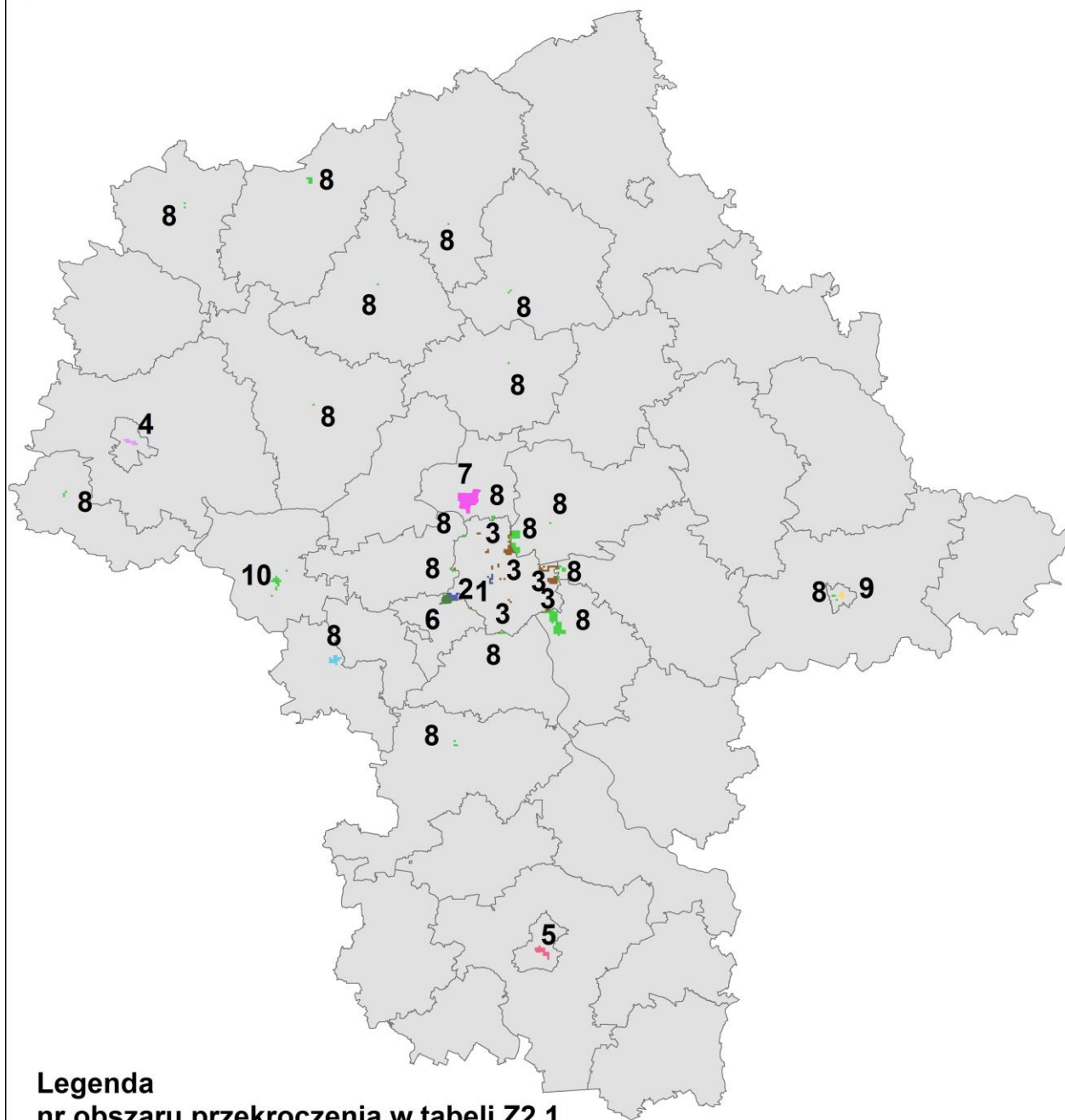
Legenda

nr obszaru przekroczenia w tabeli Z2.1

 1, PM10_rok_aw_1	 4, PM10_rok_mR_1
 2, PM10_rok_aw_2	 5, PM10_rok_sm_1
 3, PM10_rok_mP_1	 6, PM10_rok_sm_2
	 powiaty










Mapa Z2.3.

Obszary przekroczeń poziomu dopuszczalnego powiększonego o margines tolerancji pyłu zawieszonego PM2,5-rok



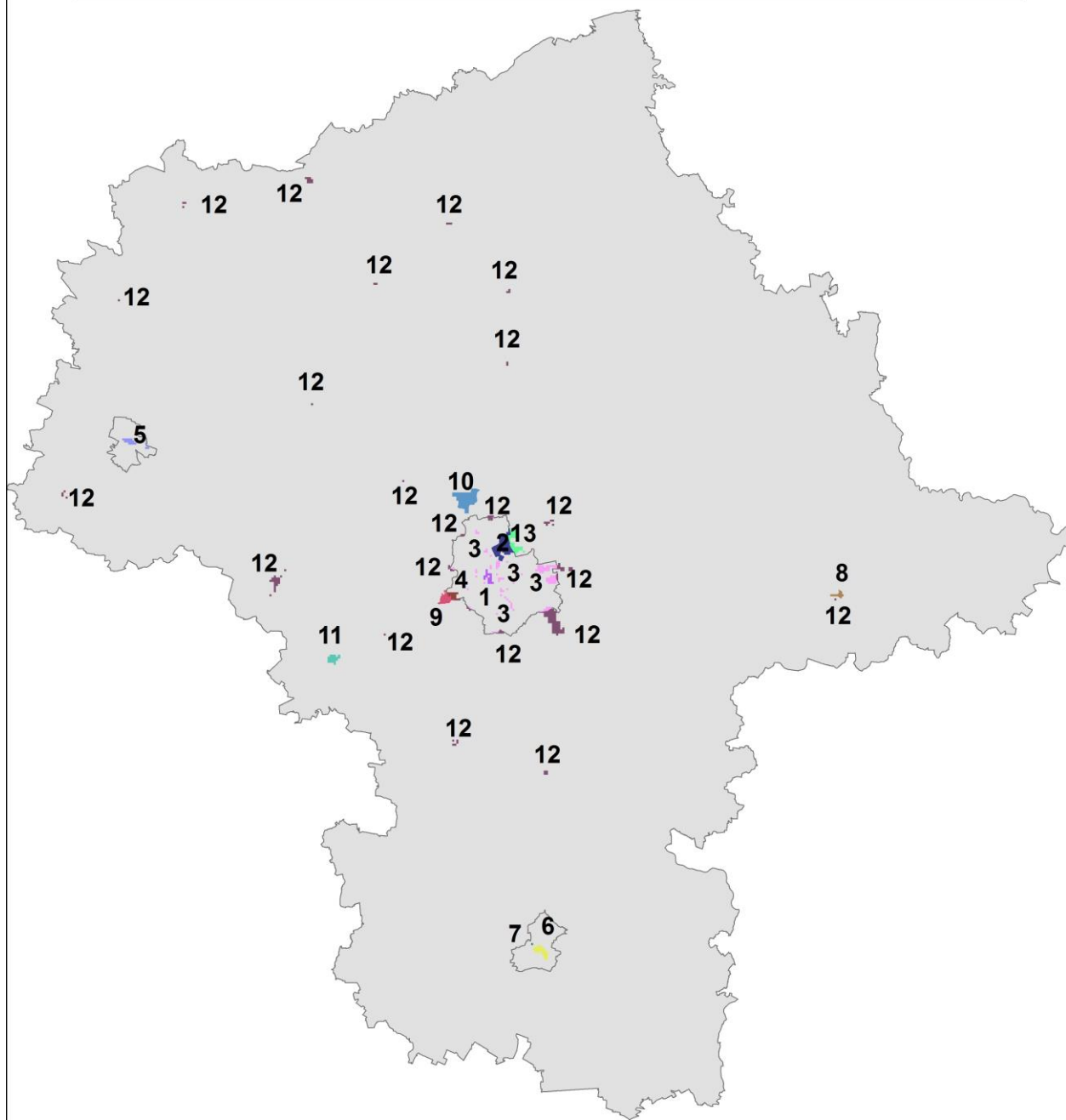
Legenda

nr obszaru przekroczenia w tabeli Z2.1

	1, PM2,5_26_aw_1		6, PM2,5_26_sm_1		powiaty
	2, PM2,5_26_aw_2		7, PM2,5_26_sm_2		
	3, PM2,5_26_aw_3		8, PM2,5_26_sm_3		
	4, PM2,5_26_mP_1		9, PM2,5_26_sm_4		
	5, PM2,5_26_mR_1		10, PM2,5_26_sm_5		

Mapa Z2.4.

Obszary przekroczeń poziomu docelowego pyłu zawieszonego PM_{2,5}-rok



Legenda

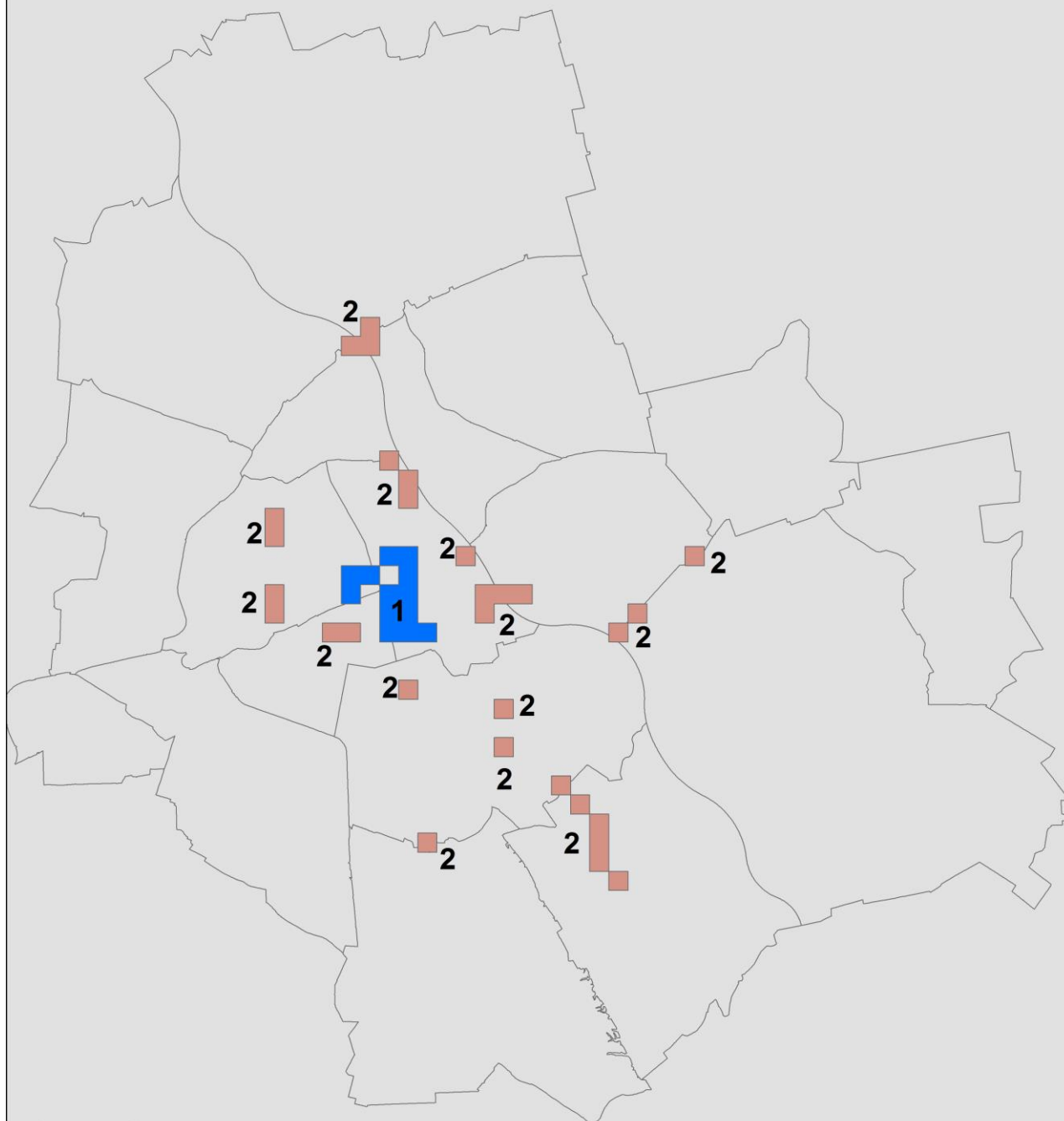
nr obszaru przekroczenia w tabeli Z2.1

 1, PM _{2,5} _25_aw_1	 5, PM _{2,5} _25_mP_1	 9, PM _{2,5} _25_sm_2	 powiaty
 2, PM _{2,5} _25_aw_2	 6, PM _{2,5} _25_mR_1	 10, PM _{2,5} _25_sm_3	
 3, PM _{2,5} _25_aw_3	 7, PM _{2,5} _25_mR_2	 11, PM _{2,5} _25_sm_4	
 4, PM _{2,5} _25_aw_4	 8, PM _{2,5} _25_sm_1	 12, PM _{2,5} _25_sm_5	
		 13, PM _{2,5} _25_sm_6	

Mapa Z2.5.

Obszary przekroczeń poziomu dopuszczalnego NO₂ - rok

aglomeracja warszawska



Legenda

nr obszaru przekroczenia w tabeli Z2.1

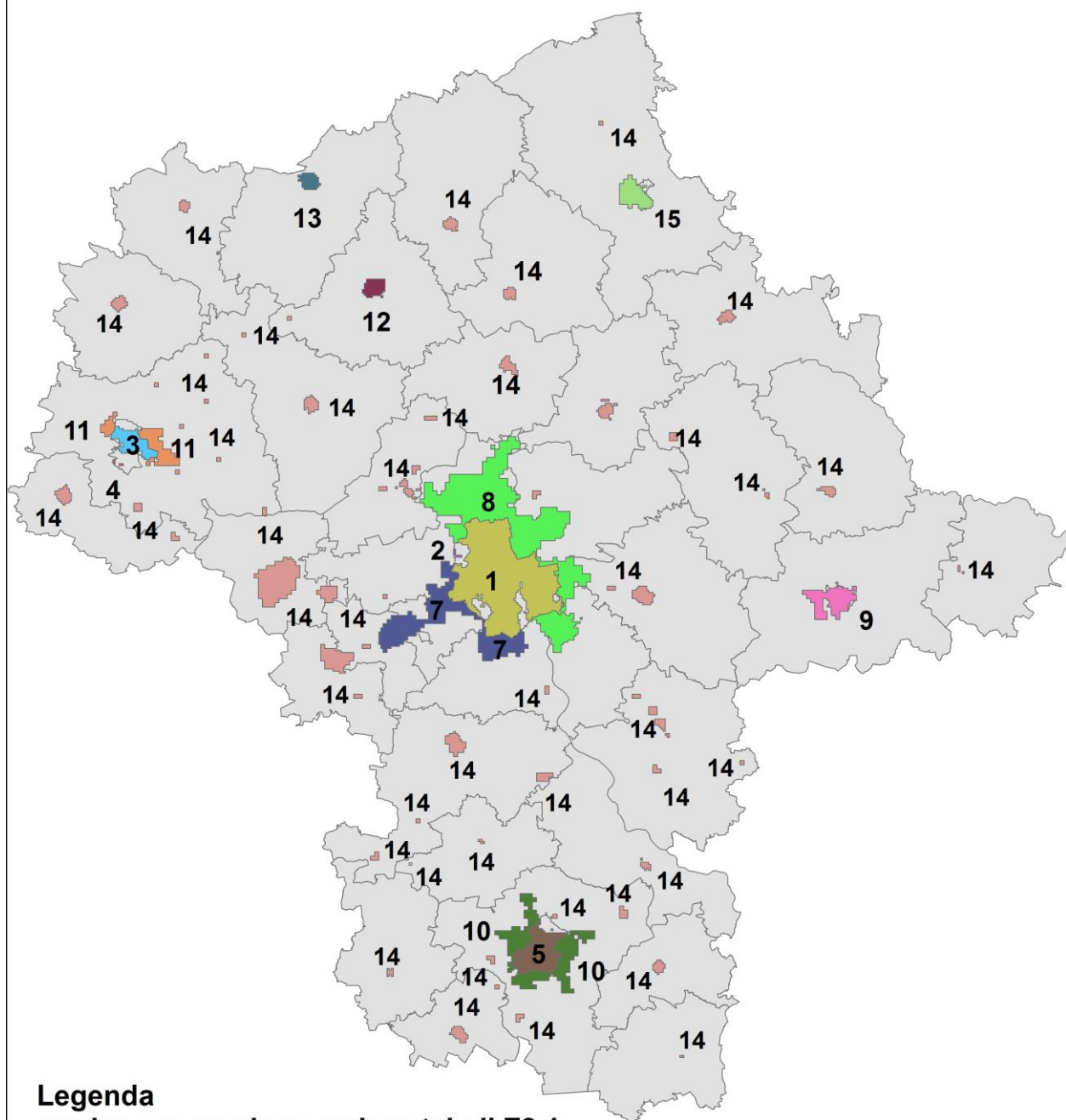
■ 1, NO₂_rok_aw_1

■ 2, NO₂_rok_aw_2

dzielnice

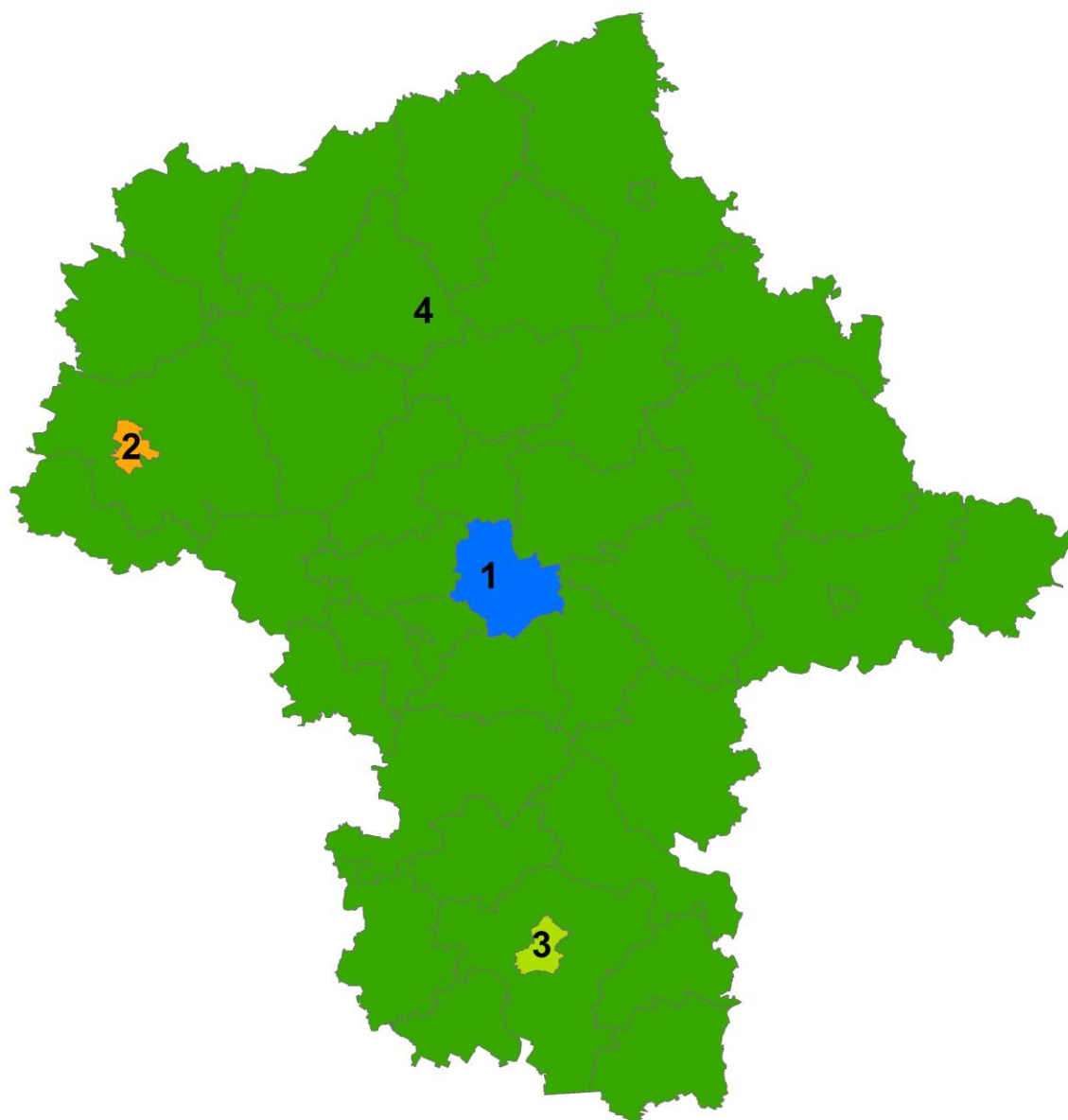
Mapa Z2.6.

Obszary przekroczeń poziomu docelowego B(a)P-rok



Mapa Z2.7. (Dane GIOŚ)





Obszary przekroczeń poziomu celu długoterminowego O₃-8h



Legenda

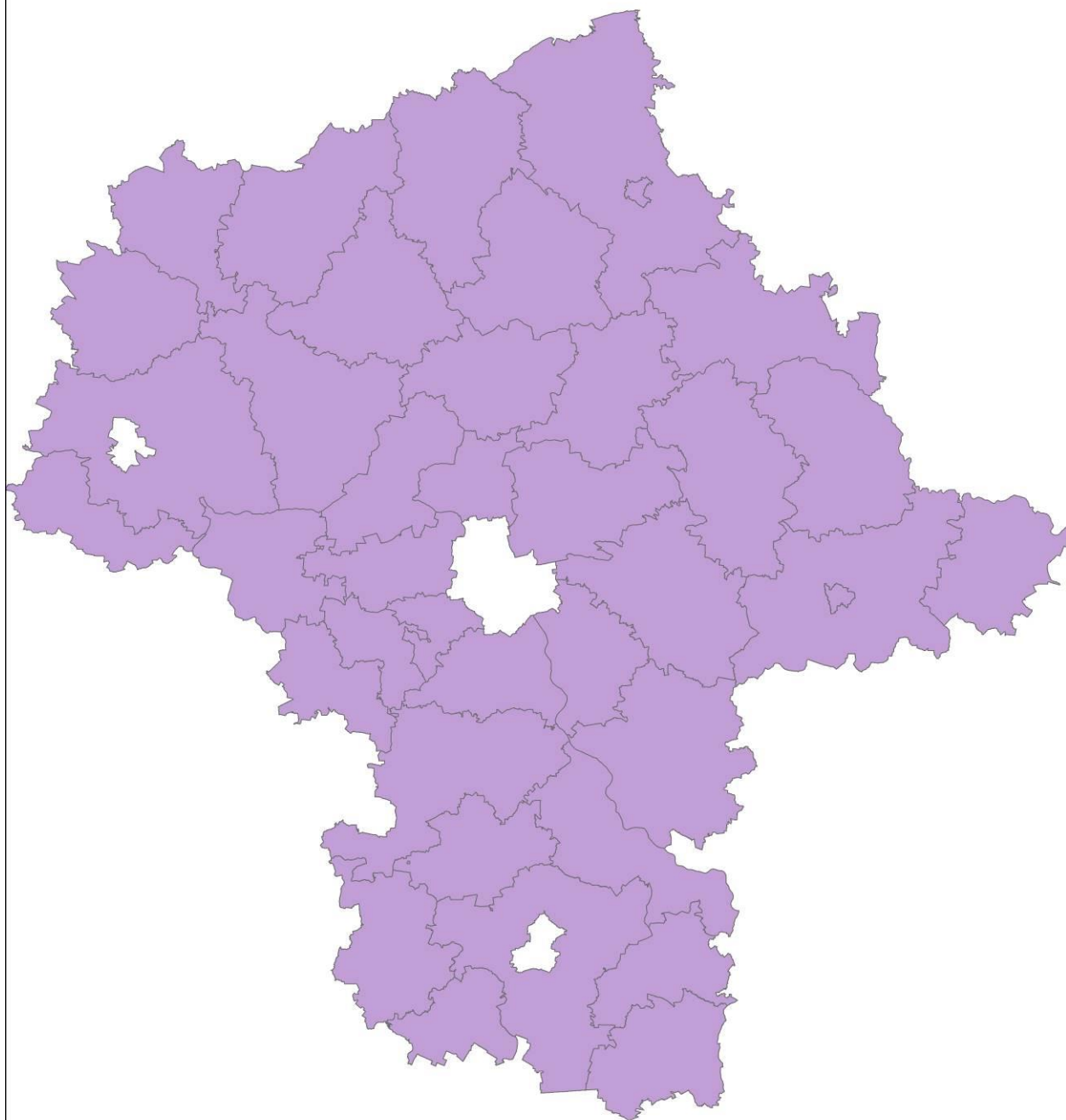
 powiaty

nr obszaru przekroczenia w tabeli Z2.2

-  1 - O₃_dlugot_aw_1
-  2 - O₃_dlugot_mP_1
-  3 - O₃_dlugot_mR_1
-  4 - O₃_dlugot_sm_1


Mapa Z2.8. (Dane GIOŚ)

Obszary przekroczeń poziomu celu długoterminowego AOT40



Legenda

nr obszaru przekroczenia w tabeli Z2.2

 AOT40_dlugot_sm_1

 powiaty

Tabela Z2.1. Zestawienie obszarów przekroczeń normatywnych stężeń zanieczyszczeń (poziomów dopuszczalnych i docelowych) w strefach, dla których istnieje ustawy obowiązek sporządzenia Programów Ochrony Powietrza (POP)

Nr mapy z załącznika	nr obszaru na mapie	Kryterium	Nazwa gminy	Teryt gminy	Nazwa strefy	Powierzchnia obszaru km ²	Szacowana liczba ludności	Przechr. potw. pom.	Wyk. model. reg.	Wyk. model. kraj.
Z2.1	PM10_24h_aw_1	PM10(24h)	Warszawa-Bemowo	146502_8	aglomeracja warszawska	7,942	58257	tak	tak	nie
Z2.1	PM10_24h_aw_1	PM10(24h)	Warszawa-Białoleka	146503_8	aglomeracja warszawska	27,52	50309	tak	tak	nie
Z2.1	PM10_24h_aw_1	PM10(24h)	Warszawa-Bielany	146504_8	aglomeracja warszawska	12,44	112805	tak	tak	nie
Z2.1	PM10_24h_aw_1	PM10(24h)	Warszawa-Mokotów	146505_8	aglomeracja warszawska	33,61	216569	tak	tak	nie
Z2.1	PM10_24h_aw_1	PM10(24h)	Warszawa-Ochota	146506_8	aglomeracja warszawska	9,305	80541	tak	tak	nie
Z2.1	PM10_24h_aw_1	PM10(24h)	Warszawa-Praga Południe	146507_8	aglomeracja warszawska	18,48	171682	tak	tak	nie
Z2.1	PM10_24h_aw_1	PM10(24h)	Warszawa-Praga-Północ	146508_8	aglomeracja warszawska	11,19	68631	tak	tak	nie
Z2.1	PM10_24h_aw_1	PM10(24h)	Warszawa-Rembertów	146509_8	aglomeracja warszawska	0,25	454	tak	tak	nie
Z2.1	PM10_24h_aw_1	PM10(24h)	Warszawa-Śródmieście	146510_8	aglomeracja warszawska	15,56	121541	tak	tak	nie
Z2.1	PM10_24h_aw_1	PM10(24h)	Warszawa-Targówek	146511_8	aglomeracja warszawska	17,54	121306	tak	tak	nie
Z2.1	PM10_24h_aw_1	PM10(24h)	Warszawa-Ursus	146512_8	aglomeracja warszawska	7,024	46785	tak	tak	nie
Z2.1	PM10_24h_aw_1	PM10(24h)	Warszawa-Ursynów	146513_8	aglomeracja warszawska	17,1	123780	tak	tak	nie
Z2.1	PM10_24h_aw_1	PM10(24h)	Warszawa-Wawer	146514_8	aglomeracja warszawska	7,378	13178	tak	tak	nie
Z2.1	PM10_24h_aw_1	PM10(24h)	Warszawa-Wilanów	146516_8	aglomeracja warszawska	11,4	19183	tak	tak	nie
Z2.1	PM10_24h_aw_1	PM10(24h)	Warszawa-Włochy	146517_8	aglomeracja warszawska	8,42	21417	tak	tak	nie
Z2.1	PM10_24h_aw_1	PM10(24h)	Warszawa-Włochy	146517_8	aglomeracja warszawska	0,152	19	tak	tak	nie
Z2.1	PM10_24h_aw_1	PM10(24h)	Warszawa-Wola	146518_8	aglomeracja warszawska	18,2	137501	tak	tak	nie
Z2.1	PM10_24h_aw_1	PM10(24h)	Warszawa-Żoliborz	146519_8	aglomeracja warszawska	8,456	48303	tak	tak	nie
Z2.1	PM10_24h_aw_2	PM10(24h)	Warszawa-Białoleka	146503_8	aglomeracja warszawska	0,45	698	nie	tak	nie
Z2.1	PM10_24h_aw_2	PM10(24h)	Warszawa-Bielany	146504_8	aglomeracja warszawska	1,072	476	nie	tak	nie
Z2.1	PM10_24h_aw_2	PM10(24h)	Warszawa-Rembertów	146509_8	aglomeracja warszawska	0,04	0	nie	tak	nie
Z2.1	PM10_24h_aw_2	PM10(24h)	Warszawa-Targówek	146511_8	aglomeracja warszawska	0,264	7	nie	tak	nie
Z2.1	PM10_24h_aw_2	PM10(24h)	Warszawa-Ursynów	146513_8	aglomeracja warszawska	0,491	480	nie	tak	nie
Z2.1	PM10_24h_aw_2	PM10(24h)	Warszawa-Wawer	146514_8	aglomeracja warszawska	0,032	0	nie	tak	nie
Z2.1	PM10_24h_aw_2	PM10(24h)	Warszawa-Wesoła	146515_8	aglomeracja warszawska	8,759	19526	nie	tak	nie

Nr mapy z załącznika	nr obszaru na mapie	Kryterium	Nazwa gminy	Teryt gminy	Nazwa strefy	Powierzchnia obszaru km ²	Szacowana liczba ludności	Przechr. potw. pom.	Wyk. model. reg.	Wyk. model. kraj.
Z2.1	PM10_24h_aw_2	PM10(24h)	Warszawa-Włochy	146517_8	aglomeracja warszawska	0,272	0	nie	tak	nie
Z2.1	PM10_24h_aw_3	PM10(24h)	Warszawa-Wawer	146514_8	aglomeracja warszawska	0,854	608	tak	tak	nie
Z2.1	PM10_24h_mP_1	PM10(24h)	Płock	1462011	miasto Płock	9,352	73906	tak	tak	nie
Z2.1	PM10_24h_mP_2	PM10(24h)	Płock	1462011	miasto Płock	2,542	10960	nie	tak	nie
Z2.1	PM10_24h_mR_1	PM10(24h)	Radom	1463011	miasto Radom	29,13	136190	tak	tak	nie
Z2.1	PM10_24h_sm_1	PM10(24h)	Radziejowice	1438042	strefa mazowiecka	0,156	64	tak	tak	nie
Z2.1	PM10_24h_sm_1	PM10(24h)	Wiskitki	1438052	strefa mazowiecka	0,441	0	tak	tak	nie
Z2.1	PM10_24h_sm_1	PM10(24h)	Żyrardów	1438011	strefa mazowiecka	8,193	31207	tak	tak	nie
Z2.1	PM10_24h_sm_10	PM10(24h)	Ciechanów	1402011	strefa mazowiecka	0,79	3223	nie	tak	nie
Z2.1	PM10_24h_sm_10	PM10(24h)	Gąbin	1419063	strefa mazowiecka	1,056	685	nie	tak	nie
Z2.1	PM10_24h_sm_10	PM10(24h)	Gostynin	1404011	strefa mazowiecka	3,166	14698	nie	tak	nie
Z2.1	PM10_24h_sm_10	PM10(24h)	Grodzisk Mazowiecki	1405043	strefa mazowiecka	6,475	24849	nie	tak	nie
Z2.1	PM10_24h_sm_10	PM10(24h)	Grójec	1406053	strefa mazowiecka	4,498	13856	nie	tak	nie
Z2.1	PM10_24h_sm_10	PM10(24h)	Halinów	1412073	strefa mazowiecka	0,006	20	nie	tak	nie
Z2.1	PM10_24h_sm_10	PM10(24h)	Karczew	1417043	strefa mazowiecka	1,058	3095	nie	tak	nie
Z2.1	PM10_24h_sm_10	PM10(24h)	Kobyłka	1434011	strefa mazowiecka	2,946	6637	nie	tak	nie
Z2.1	PM10_24h_sm_10	PM10(24h)	Konstancin-Jeziorna	1418023	strefa mazowiecka	0,154	75	nie	tak	nie
Z2.1	PM10_24h_sm_10	PM10(24h)	Lesznowola	1418032	strefa mazowiecka	0,881	2623	nie	tak	nie
Z2.1	PM10_24h_sm_10	PM10(24h)	Łomianki	1432053	strefa mazowiecka	0,513	716	nie	tak	nie
Z2.1	PM10_24h_sm_10	PM10(24h)	Maków Mazowiecki	1411011	strefa mazowiecka	0,79	3742	nie	tak	nie
Z2.1	PM10_24h_sm_10	PM10(24h)	Michałowice	1421042	strefa mazowiecka	0,004	0	nie	tak	nie
Z2.1	PM10_24h_sm_10	PM10(24h)	Milanówek	1405011	strefa mazowiecka	3,832	8771	nie	tak	nie
Z2.1	PM10_24h_sm_10	PM10(24h)	Mszczonów	1438023	strefa mazowiecka	1,058	2364	nie	tak	nie
Z2.1	PM10_24h_sm_10	PM10(24h)	Nieporęt	1408032	strefa mazowiecka	1,398	1220	nie	tak	nie
Z2.1	PM10_24h_sm_10	PM10(24h)	Nowa Sucha	1428052	strefa mazowiecka	0,471	263	nie	tak	nie
Z2.1	PM10_24h_sm_10	PM10(24h)	Nowy Dwór Mazowiecki	1414011	strefa mazowiecka	0,26	798	nie	tak	nie
Z2.1	PM10_24h_sm_10	PM10(24h)	Ostrołęka	1461011	strefa mazowiecka	1,579	13684	nie	tak	nie
Z2.1	PM10_24h_sm_10	PM10(24h)	Ożarów Mazowiecki	1432063	strefa mazowiecka	0,528	914	nie	tak	nie
Z2.1	PM10_24h_sm_10	PM10(24h)	Piaseczno	1418043	strefa mazowiecka	3,189	11505	nie	tak	nie

Nr mapy z załącznika	nr obszaru na mapie	Kryterium	Nazwa gminy	Teryt gminy	Nazwa strefy	Powierzchnia obszaru km ²	Szacowana liczba ludności	Przekr. potw. pom.	Wyk. model. reg.	Wyk. model. kraj.
Z2.1	PM10_24h_sm_10	PM10(24h)	Płońsk	1420011	strefa mazowiecka	0,791	4045	nie	tak	nie
Z2.1	PM10_24h_sm_10	PM10(24h)	Pomiechówek	1414052	strefa mazowiecka	0,003	0	nie	tak	nie
Z2.1	PM10_24h_sm_10	PM10(24h)	Prusków	1421021	strefa mazowiecka	0,26	958	nie	tak	nie
Z2.1	PM10_24h_sm_10	PM10(24h)	Przasnysz	1422011	strefa mazowiecka	0,79	3953	nie	tak	nie
Z2.1	PM10_24h_sm_10	PM10(24h)	Pułtusk	1424043	strefa mazowiecka	1,055	5868	nie	tak	nie
Z2.1	PM10_24h_sm_10	PM10(24h)	Radzanowo	1419102	strefa mazowiecka	0,534	63	nie	tak	nie
Z2.1	PM10_24h_sm_10	PM10(24h)	Raszyn	1421062	strefa mazowiecka	0,035	0	nie	tak	nie
Z2.1	PM10_24h_sm_10	PM10(24h)	Serock	1408043	strefa mazowiecka	1,055	1447	nie	tak	nie
Z2.1	PM10_24h_sm_10	PM10(24h)	Sierpc	1427011	strefa mazowiecka	1,317	3890	nie	tak	nie
Z2.1	PM10_24h_sm_10	PM10(24h)	Słupno	1419122	strefa mazowiecka	0,088	9	nie	tak	nie
Z2.1	PM10_24h_sm_10	PM10(24h)	Sochaczew	1428011	strefa mazowiecka	12,79	31773	nie	tak	nie
Z2.1	PM10_24h_sm_10	PM10(24h)	Sochaczew	1428072	strefa mazowiecka	3,377	1537	nie	tak	nie
Z2.1	PM10_24h_sm_10	PM10(24h)	Sokołów Podlaski	1429011	strefa mazowiecka	0,528	1742	nie	tak	nie
Z2.1	PM10_24h_sm_10	PM10(24h)	Sulejówek	1412151	strefa mazowiecka	5,194	9197	nie	tak	nie
Z2.1	PM10_24h_sm_10	PM10(24h)	Teresin	1428082	strefa mazowiecka	1,057	1056	nie	tak	nie
Z2.1	PM10_24h_sm_10	PM10(24h)	Warka	1406113	strefa mazowiecka	1,059	2798	nie	tak	nie
Z2.1	PM10_24h_sm_10	PM10(24h)	Wiązowna	1417082	strefa mazowiecka	0,236	113	nie	tak	nie
Z2.1	PM10_24h_sm_10	PM10(24h)	Wołomin	1434123	strefa mazowiecka	6,033	24196	nie	tak	nie
Z2.1	PM10_24h_sm_10	PM10(24h)	Wyszków	1435053	strefa mazowiecka	0,528	2586	nie	tak	nie
Z2.1	PM10_24h_sm_10	PM10(24h)	Zielonka	1434041	strefa mazowiecka	2,113	6653	nie	tak	nie
Z2.1	PM10_24h_sm_10	PM10(24h)	Zwoleń	1436053	strefa mazowiecka	1,061	3353	nie	tak	nie
Z2.1	PM10_24h_sm_10	PM10(24h)	Żuromin	1437063	strefa mazowiecka	1,052	5003	nie	tak	nie
Z2.1	PM10_24h_sm_11	PM10(24h)	Marki	1434021	strefa mazowiecka	9,733	18297	tak	tak	nie
Z2.1	PM10_24h_sm_11	PM10(24h)	Nieporęt	1408032	strefa mazowiecka	0,699	0	tak	tak	nie
Z2.1	PM10_24h_sm_11	PM10(24h)	Ząbki	1434031	strefa mazowiecka	6,925	22938	tak	tak	nie
Z2.1	PM10_24h_sm_2	PM10(24h)	Siedlce	1464011	strefa mazowiecka	10,17	50763	tak	tak	nie
Z2.1	PM10_24h_sm_2	PM10(24h)	Siedlce	1426082	strefa mazowiecka	0,015	0	tak	tak	nie
Z2.1	PM10_24h_sm_3	PM10(24h)	Michałowice	1421042	strefa mazowiecka	5,378	4120	tak	tak	nie
Z2.1	PM10_24h_sm_3	PM10(24h)	Ożarów Mazowiecki	1432063	strefa mazowiecka	5,388	1255	tak	tak	nie

Nr mapy z załącznika	nr obszaru na mapie	Kryterium	Nazwa gminy	Teryt gminy	Nazwa strefy	Powierzchnia obszaru km ²	Szacowana liczba ludności	Przechr. pom.	Wyk. model. reg.	Wyk. model. kraj.
Z2.1	PM10_24h_sm_3	PM10(24h)	Piastów	1421011	strefa mazowiecka	5,759	22918	tak	tak	nie
Z2.1	PM10_24h_sm_3	PM10(24h)	Pruszków	1421021	strefa mazowiecka	4,895	14223	tak	tak	nie
Z2.1	PM10_24h_sm_3	PM10(24h)	Raszyn	1421062	strefa mazowiecka	1,652	4755	tak	tak	nie
Z2.1	PM10_24h_sm_3	PM10(24h)	Stare Babice	1432072	strefa mazowiecka	3,142	2931	tak	tak	nie
Z2.1	PM10_24h_sm_4	PM10(24h)	Jabłonna	1408022	strefa mazowiecka	15,48	10601	tak	tak	nie
Z2.1	PM10_24h_sm_4	PM10(24h)	Legionowo	1408011	strefa mazowiecka	13,46	54103	tak	tak	nie
Z2.1	PM10_24h_sm_4	PM10(24h)	Łomianki	1432053	strefa mazowiecka	0,042	0	tak	tak	nie
Z2.1	PM10_24h_sm_4	PM10(24h)	Nieporęt	1408032	strefa mazowiecka	1,12	736	tak	tak	nie
Z2.1	PM10_24h_sm_4	PM10(24h)	Wieliszew	1408052	strefa mazowiecka	3,815	1749	tak	tak	nie
Z2.1	PM10_24h_sm_5	PM10(24h)	Józefów	1417011	strefa mazowiecka	12,21	16978	tak	tak	nie
Z2.1	PM10_24h_sm_5	PM10(24h)	Otwock	1417021	strefa mazowiecka	10,2	27698	tak	tak	nie
Z2.1	PM10_24h_sm_6	PM10(24h)	Mława	1413011	strefa mazowiecka	4,194	22067	tak	tak	nie
Z2.1	PM10_24h_sm_7	PM10(24h)	Ciechanów	1402022	strefa mazowiecka	0,255	43	tak	tak	nie
Z2.1	PM10_24h_sm_7	PM10(24h)	Ciechanów	1402011	strefa mazowiecka	2,349	14591	tak	tak	nie
Z2.1	PM10_24h_sm_8	PM10(24h)	Jedlińsk	1425052	strefa mazowiecka	0,017	11	tak	tak	nie
Z2.1	PM10_24h_sm_8	PM10(24h)	Jedlnia-Letnisko	1425062	strefa mazowiecka	0,009	5	tak	tak	nie
Z2.1	PM10_24h_sm_8	PM10(24h)	Zakrzew	1425132	strefa mazowiecka	0,801	594	tak	tak	nie
Z2.1	PM10_24h_sm_9	PM10(24h)	Lesznów	1418032	strefa mazowiecka	0,008	0	tak	tak	nie
Z2.2	PM10_rok_aw_1	PM10(rok)	Warszawa-Ochota	146506_8	aglomeracja warszawska	0,338	2658	tak	tak	nie
Z2.2	PM10_rok_aw_1	PM10(rok)	Warszawa-Śródmieście	146510_8	aglomeracja warszawska	1,042	8126	tak	tak	nie
Z2.2	PM10_rok_aw_1	PM10(rok)	Warszawa-Wola	146518_8	aglomeracja warszawska	0,469	12223	tak	tak	nie
Z2.2	PM10_rok_aw_2	PM10(rok)	Warszawa-Białoleka	146503_8	aglomeracja warszawska	0,181	0	nie	tak	nie
Z2.2	PM10_rok_aw_2	PM10(rok)	Warszawa-Bielany	146504_8	aglomeracja warszawska	0,176	0	nie	tak	nie
Z2.2	PM10_rok_aw_2	PM10(rok)	Warszawa-Mokotów	146505_8	aglomeracja warszawska	2,355	11831	nie	tak	nie
Z2.2	PM10_rok_aw_2	PM10(rok)	Warszawa-Praga Południe	146507_8	aglomeracja warszawska	0,779	3135	nie	tak	nie
Z2.2	PM10_rok_aw_2	PM10(rok)	Warszawa-Praga-Północ	146508_8	aglomeracja warszawska	0,366	0	nie	tak	nie
Z2.2	PM10_rok_aw_2	PM10(rok)	Warszawa-Śródmieście	146510_8	aglomeracja warszawska	1,345	7603	nie	tak	nie
Z2.2	PM10_rok_aw_2	PM10(rok)	Warszawa-Targówek	146511_8	aglomeracja warszawska	0,011	5	nie	tak	nie
Z2.2	PM10_rok_aw_2	PM10(rok)	Warszawa-Wawer	146514_8	aglomeracja warszawska	0,175	12	nie	tak	nie

Nr mapy z załącznika	nr obszaru na mapie	Kryterium	Nazwa gminy	Teryt gminy	Nazwa strefy	Powierzchnia obszaru km ²	Szacowana liczba ludności	Przechr. pom.	Wyk. model. reg.	Wyk. model. kraj.
Z2.2	PM10_rok_aw_2	PM10(rok)	Warszawa-Wilanów	146516_8	aglomeracja warszawska	1,633	4063	nie	tak	nie
Z2.2	PM10_rok_aw_2	PM10(rok)	Warszawa-Wola	146518_8	aglomeracja warszawska	0,793	4737	nie	tak	nie
Z2.2	PM10_rok_aw_2	PM10(rok)	Warszawa-Żoliborz	146519_8	aglomeracja warszawska	0,123	0	nie	tak	nie
Z2.2	PM10_rok_mP_1	PM10(rok)	Płock	1462011	miasto Płock	0,527	4637	nie	tak	nie
Z2.2	PM10_rok_mR_1	PM10(rok)	Radom	1463011	miasto Radom	2,386	22659	nie	tak	nie
Z2.2	PM10_rok_sm_1	PM10(rok)	Otwock	1417021	strefa mazowiecka	3,396	7957	tak	tak	nie
Z2.2	PM10_rok_sm_2	PM10(rok)	Grójec	1406053	strefa mazowiecka	0,265	845	nie	tak	nie
Z2.2	PM10_rok_sm_2	PM10(rok)	Legionowo	1408011	strefa mazowiecka	2,112	6120	nie	tak	nie
Z2.2	PM10_rok_sm_2	PM10(rok)	Mława	1413011	strefa mazowiecka	0,263	1917	nie	tak	nie
Z2.2	PM10_rok_sm_2	PM10(rok)	Wiskitki	1438052	strefa mazowiecka	0	0	nie	tak	nie
Z2.2	PM10_rok_sm_2	PM10(rok)	Ząbki	1434031	strefa mazowiecka	0,253	699	nie	tak	nie
Z2.2	PM10_rok_sm_2	PM10(rok)	Żyrardów	1438011	strefa mazowiecka	0,793	6600	nie	tak	nie
Z2.3	PM2,5_26_aw_1	PM2,5(rok-26)	Warszawa-Ochota	146506_8	aglomeracja warszawska	0,338	2658	tak	tak	nie
Z2.3	PM2,5_26_aw_1	PM2,5(rok-26)	Warszawa-Śródmieście	146510_8	aglomeracja warszawska	1,571	17260	tak	tak	nie
Z2.3	PM2,5_26_aw_1	PM2,5(rok-26)	Warszawa-Wola	146518_8	aglomeracja warszawska	0,204	5086	tak	tak	nie
Z2.3	PM2,5_26_aw_2	PM2,5(rok-26)	Warszawa-Ursus	146512_8	aglomeracja warszawska	3,014	21515	tak	tak	nie
Z2.3	PM2,5_26_aw_3	PM2,5(rok-26)	Warszawa-Bemowo	146502_8	aglomeracja warszawska	0,339	2133	nie	tak	nie
Z2.3	PM2,5_26_aw_3	PM2,5(rok-26)	Warszawa-Białołęka	146503_8	aglomeracja warszawska	2,291	4653	nie	tak	nie
Z2.3	PM2,5_26_aw_3	PM2,5(rok-26)	Warszawa-Bielany	146504_8	aglomeracja warszawska	0,203	0	nie	tak	nie
Z2.3	PM2,5_26_aw_3	PM2,5(rok-26)	Warszawa-Mokotów	146505_8	aglomeracja warszawska	0,217	1629	nie	tak	nie
Z2.3	PM2,5_26_aw_3	PM2,5(rok-26)	Warszawa-Praga Południe	146507_8	aglomeracja warszawska	0,264	2301	nie	tak	nie
Z2.3	PM2,5_26_aw_3	PM2,5(rok-26)	Warszawa-Praga-Północ	146508_8	aglomeracja warszawska	0,895	11685	nie	tak	nie
Z2.3	PM2,5_26_aw_3	PM2,5(rok-26)	Warszawa-Rembertów	146509_8	aglomeracja warszawska	0,393	23	nie	tak	nie
Z2.3	PM2,5_26_aw_3	PM2,5(rok-26)	Warszawa-Śródmieście	146510_8	aglomeracja warszawska	0,738	5210	nie	tak	nie
Z2.3	PM2,5_26_aw_3	PM2,5(rok-26)	Warszawa-Targówek	146511_8	aglomeracja warszawska	4,985	28355	nie	tak	nie
Z2.3	PM2,5_26_aw_3	PM2,5(rok-26)	Warszawa-Ursynów	146513_8	aglomeracja warszawska	0,193	474	nie	tak	nie
Z2.3	PM2,5_26_aw_3	PM2,5(rok-26)	Warszawa-Wawer	146514_8	aglomeracja warszawska	1,15	1127	nie	tak	nie
Z2.3	PM2,5_26_aw_3	PM2,5(rok-26)	Warszawa-Wesoła	146515_8	aglomeracja warszawska	8,648	19635	nie	tak	nie
Z2.3	PM2,5_26_aw_3	PM2,5(rok-26)	Warszawa-Wilanów	146516_8	aglomeracja warszawska	0,312	1110	nie	tak	nie

Nr mapy z załącznika	nr obszaru na mapie	Kryterium	Nazwa gminy	Teryt gminy	Nazwa strefy	Powierzchnia obszaru km ²	Szacowana liczba ludności	Przekr. potw. pom.	Wyk. model. reg.	Wyk. model. kraj.
Z2.3	PM2,5_26_aw_3	PM2,5(rok-26)	Warszawa-Włochy	146517_8	aglomeracja warszawska	0,263	239	nie	tak	nie
Z2.3	PM2,5_26_aw_3	PM2,5(rok-26)	Warszawa-Żoliborz	146519_8	aglomeracja warszawska	0,123	0	nie	tak	nie
Z2.3	PM2,5_26_mP_1	PM2,5(rok-26)	Płock	1462011	miasto Płock	3,403	27135	nie	tak	nie
Z2.3	PM2,5_26_mR_1	PM2,5(rok-26)	Radom	1463011	miasto Radom	5,32	43332	tak	tak	nie
Z2.3	PM2,5_26_sm_1	PM2,5(rok-26)	Michałowice	1421042	strefa mazowiecka	0,638	426	tak	tak	nie
Z2.3	PM2,5_26_sm_1	PM2,5(rok-26)	Ożarów Mazowiecki	1432063	strefa mazowiecka	0,044	2	tak	tak	nie
Z2.3	PM2,5_26_sm_1	PM2,5(rok-26)	Piastów	1421011	strefa mazowiecka	5,141	21373	tak	tak	nie
Z2.3	PM2,5_26_sm_1	PM2,5(rok-26)	Pruszków	1421021	strefa mazowiecka	0,481	1888	tak	tak	nie
Z2.3	PM2,5_26_sm_2	PM2,5(rok-26)	Jabłonna	1408022	strefa mazowiecka	4,445	2960	tak	tak	nie
Z2.3	PM2,5_26_sm_2	PM2,5(rok-26)	Legionowo	1408011	strefa mazowiecka	12,67	51675	tak	tak	nie
Z2.3	PM2,5_26_sm_2	PM2,5(rok-26)	Nieporęt	1408032	strefa mazowiecka	0,542	375	tak	tak	nie
Z2.3	PM2,5_26_sm_2	PM2,5(rok-26)	Wieliszew	1408052	strefa mazowiecka	2,611	1353	tak	tak	nie
Z2.3	PM2,5_26_sm_3	PM2,5(rok-26)	Ciechanów	1402011	strefa mazowiecka	0,263	972	nie	tak	nie
Z2.3	PM2,5_26_sm_3	PM2,5(rok-26)	Gostynin	1404011	strefa mazowiecka	0,792	6532	nie	tak	nie
Z2.3	PM2,5_26_sm_3	PM2,5(rok-26)	Grójec	1406053	strefa mazowiecka	0,794	2221	nie	tak	nie
Z2.3	PM2,5_26_sm_3	PM2,5(rok-26)	Józefów	1417011	strefa mazowiecka	6,857	12541	nie	tak	nie
Z2.3	PM2,5_26_sm_3	PM2,5(rok-26)	Konstancin-Jeziorna	1418023	strefa mazowiecka	0,103	43	nie	tak	nie
Z2.3	PM2,5_26_sm_3	PM2,5(rok-26)	Lesznowola	1418032	strefa mazowiecka	0,119	145	nie	tak	nie
Z2.3	PM2,5_26_sm_3	PM2,5(rok-26)	Łomianki	1432053	strefa mazowiecka	0,501	683	nie	tak	nie
Z2.3	PM2,5_26_sm_3	PM2,5(rok-26)	Maków Mazowiecki	1411011	strefa mazowiecka	0,527	2610	nie	tak	nie
Z2.3	PM2,5_26_sm_3	PM2,5(rok-26)	Marki	1434021	strefa mazowiecka	5,204	11054	nie	tak	nie
Z2.3	PM2,5_26_sm_3	PM2,5(rok-26)	Mława	1413011	strefa mazowiecka	1,841	9155	nie	tak	nie
Z2.3	PM2,5_26_sm_3	PM2,5(rok-26)	Nieporęt	1408032	strefa mazowiecka	0,759	853	nie	tak	nie
Z2.3	PM2,5_26_sm_3	PM2,5(rok-26)	Otwock	1417021	strefa mazowiecka	6,827	20915	nie	tak	nie
Z2.3	PM2,5_26_sm_3	PM2,5(rok-26)	Piaseczno	1418043	strefa mazowiecka	0,641	700	nie	tak	nie
Z2.3	PM2,5_26_sm_3	PM2,5(rok-26)	Płońsk	1420011	strefa mazowiecka	0,264	1874	nie	tak	nie
Z2.3	PM2,5_26_sm_3	PM2,5(rok-26)	Przasnysz	1422011	strefa mazowiecka	0,263	1391	nie	tak	nie
Z2.3	PM2,5_26_sm_3	PM2,5(rok-26)	Pułtusk	1424043	strefa mazowiecka	0,264	1910	nie	tak	nie
Z2.3	PM2,5_26_sm_3	PM2,5(rok-26)	Raszyn	1421062	strefa mazowiecka	0,265	856	nie	tak	nie

Nr mapy z załącznika	nr obszaru na mapie	Kryterium	Nazwa gminy	Teryt gminy	Nazwa strefy	Powierzchnia obszaru km ²	Szacowana liczba ludności	Przechr. pom.	Wyk. model. reg.	Wyk. model. kraj.
Z2.3	PM2,5_26_sm_3	PM2,5(rok-26)	Siedlce	1464011	strefa mazowiecka	0,793	3574	nie	tak	nie
Z2.3	PM2,5_26_sm_3	PM2,5(rok-26)	Słupno	1419122	strefa mazowiecka	0,025	4	nie	tak	nie
Z2.3	PM2,5_26_sm_3	PM2,5(rok-26)	Sochaczew	1428011	strefa mazowiecka	4,075	13738	nie	tak	nie
Z2.3	PM2,5_26_sm_3	PM2,5(rok-26)	Sochaczew	1428072	strefa mazowiecka	0,15	69	nie	tak	nie
Z2.3	PM2,5_26_sm_3	PM2,5(rok-26)	Stare Babice	1432072	strefa mazowiecka	0,717	1589	nie	tak	nie
Z2.3	PM2,5_26_sm_3	PM2,5(rok-26)	Sulejówek	1412151	strefa mazowiecka	2,102	3744	nie	tak	nie
Z2.3	PM2,5_26_sm_3	PM2,5(rok-26)	Wiązowna	1417082	strefa mazowiecka	0,062	36	nie	tak	nie
Z2.3	PM2,5_26_sm_3	PM2,5(rok-26)	Wołomin	1434123	strefa mazowiecka	0,264	878	nie	tak	nie
Z2.3	PM2,5_26_sm_3	PM2,5(rok-26)	Ząbki	1434031	strefa mazowiecka	3,581	11222	nie	tak	nie
Z2.3	PM2,5_26_sm_3	PM2,5(rok-26)	Zielonka	1434041	strefa mazowiecka	0,124	293	nie	tak	nie
Z2.3	PM2,5_26_sm_3	PM2,5(rok-26)	Żuromin	1437063	strefa mazowiecka	0,526	1950	nie	tak	nie
Z2.3	PM2,5_26_sm_4	PM2,5(rok-26)	Siedlce	1464011	strefa mazowiecka	2,109	26516	tak	tak	nie
Z2.3	PM2,5_26_sm_5	PM2,5(rok-26)	Wiskitki	1438052	strefa mazowiecka	0,146	0	tak	tak	nie
Z2.3	PM2,5_26_sm_5	PM2,5(rok-26)	Żyrardów	1438011	strefa mazowiecka	4,348	24289	tak	tak	nie
Z2.5	NO2_rok_aw_1	NO2(rok)	Warszawa-Ochota	146506_8	aglomeracja warszawska	0,352	3078	tak	tak	nie
Z2.5	NO2_rok_aw_1	NO2(rok)	Warszawa-Śródmieście	146510_8	aglomeracja warszawska	2,236	33484	tak	tak	nie
Z2.5	NO2_rok_aw_1	NO2(rok)	Warszawa-Wola	146518_8	aglomeracja warszawska	0,662	14460	tak	tak	nie
Z2.5	NO2_rok_aw_2	NO2(rok)	Warszawa-Białoleka	146503_8	aglomeracja warszawska	0,171	0	nie	tak	nie
Z2.5	NO2_rok_aw_2	NO2(rok)	Warszawa-Bielany	146504_8	aglomeracja warszawska	0,166	0	nie	tak	nie
Z2.5	NO2_rok_aw_2	NO2(rok)	Warszawa-Mokotów	146505_8	aglomeracja warszawska	1,168	10302	nie	tak	nie
Z2.5	NO2_rok_aw_2	NO2(rok)	Warszawa-Ochota	146506_8	aglomeracja warszawska	0,5	9162	nie	tak	nie
Z2.5	NO2_rok_aw_2	NO2(rok)	Warszawa-Praga-Południe	146507_8	aglomeracja warszawska	0,838	4512	nie	tak	nie
Z2.5	NO2_rok_aw_2	NO2(rok)	Warszawa-Praga-Północ	146508_8	aglomeracja warszawska	0,348	0	nie	tak	nie
Z2.5	NO2_rok_aw_2	NO2(rok)	Warszawa-Śródmieście	146510_8	aglomeracja warszawska	1,444	7603	nie	tak	nie
Z2.5	NO2_rok_aw_2	NO2(rok)	Warszawa-Ursynów	146513_8	aglomeracja warszawska	0,061	157	nie	tak	nie
Z2.5	NO2_rok_aw_2	NO2(rok)	Warszawa-Wawer	146514_8	aglomeracja warszawska	0,315	76	nie	tak	nie
Z2.5	NO2_rok_aw_2	NO2(rok)	Warszawa-Wilanów	146516_8	aglomeracja warszawska	1,295	2584	nie	tak	nie
Z2.5	NO2_rok_aw_2	NO2(rok)	Warszawa-Wola	146518_8	aglomeracja warszawska	1	9633	nie	tak	nie
Z2.5	NO2_rok_aw_2	NO2(rok)	Warszawa-Żoliborz	146519_8	aglomeracja warszawska	0,195	0	nie	tak	nie

Nr mapy z załącznika	nr obszaru na mapie	Kryterium	Nazwa gminy	Teryt gminy	Nazwa strefy	Powierzchnia obszaru km ²	Szacowana liczba ludności	Przechr. pom.	Wyk. model. reg.	Wyk. model. kraj.
Z2.6	BaP_aw_1	BaP(rok)	Warszawa-Bemowo	146502_8	aglomeracja warszawska	20,66	110774	tak	tak	nie
Z2.6	BaP_aw_1	BaP(rok)	Warszawa-Białoleka	146503_8	aglomeracja warszawska	72,93	100160	tak	tak	nie
Z2.6	BaP_aw_1	BaP(rok)	Warszawa-Bielany	146504_8	aglomeracja warszawska	19,11	123725	tak	tak	nie
Z2.6	BaP_aw_1	BaP(rok)	Warszawa-Bielany	146504_8	aglomeracja warszawska	0,008	0	tak	tak	nie
Z2.6	BaP_aw_1	BaP(rok)	Warszawa-Mokotów	146505_8	aglomeracja warszawska	34,18	217375	tak	tak	nie
Z2.6	BaP_aw_1	BaP(rok)	Warszawa-Ochota	146506_8	aglomeracja warszawska	9,568	83517	tak	tak	nie
Z2.6	BaP_aw_1	BaP(rok)	Warszawa-Praga Południe	146507_8	aglomeracja warszawska	22,36	178666	tak	tak	nie
Z2.6	BaP_aw_1	BaP(rok)	Warszawa-Praga-Północ	146508_8	aglomeracja warszawska	11,41	68692	tak	tak	nie
Z2.6	BaP_aw_1	BaP(rok)	Warszawa-Rembertów	146509_8	aglomeracja warszawska	19,28	23435	tak	tak	nie
Z2.6	BaP_aw_1	BaP(rok)	Warszawa-Śródmieście	146510_8	aglomeracja warszawska	15,56	121541	tak	tak	nie
Z2.6	BaP_aw_1	BaP(rok)	Warszawa-Targówek	146511_8	aglomeracja warszawska	24,19	123494	tak	tak	nie
Z2.6	BaP_aw_1	BaP(rok)	Warszawa-Ursus	146512_8	aglomeracja warszawska	9,345	54708	tak	tak	nie
Z2.6	BaP_aw_1	BaP(rok)	Warszawa-Ursynów	146513_8	aglomeracja warszawska	40,14	145577	tak	tak	nie
Z2.6	BaP_aw_1	BaP(rok)	Warszawa-Wawer	146514_8	aglomeracja warszawska	73,52	69976	tak	tak	nie
Z2.6	BaP_aw_1	BaP(rok)	Warszawa-Wawer	146514_8	aglomeracja warszawska	0,018	0	tak	tak	nie
Z2.6	BaP_aw_1	BaP(rok)	Warszawa-Wawer	146514_8	aglomeracja warszawska	0,008	0	tak	tak	nie
Z2.6	BaP_aw_1	BaP(rok)	Warszawa-Wesoła	146515_8	aglomeracja warszawska	22,92	23284	tak	tak	nie
Z2.6	BaP_aw_1	BaP(rok)	Warszawa-Wilanów	146516_8	aglomeracja warszawska	0,264	122	tak	tak	nie
Z2.6	BaP_aw_1	BaP(rok)	Warszawa-Wilanów	146516_8	aglomeracja warszawska	23,29	22961	tak	tak	nie
Z2.6	BaP_aw_1	BaP(rok)	Warszawa-Włochy	146517_8	aglomeracja warszawska	18,95	33007	tak	tak	nie
Z2.6	BaP_aw_1	BaP(rok)	Warszawa-Wola	146518_8	aglomeracja warszawska	19,24	137660	tak	tak	nie
Z2.6	BaP_aw_1	BaP(rok)	Warszawa-Żoliborz	146519_8	aglomeracja warszawska	8,463	48303	tak	tak	nie
Z2.6	BaP_aw_2	BaP(rok)	Warszawa-Bielany	146504_8	aglomeracja warszawska	0,792	2665	nie	tak	nie
Z2.6	BaP_aw_2	BaP(rok)	Warszawa-Bielany	146504_8	aglomeracja warszawska	0,63	1538	nie	tak	nie
Z2.6	BaP_mP_1	BaP(rok)	Płock	1462011	miasto Płock	0,033	0	tak	tak	nie
Z2.6	BaP_mP_1	BaP(rok)	Płock	1462011	miasto Płock	44,84	119426	tak	tak	nie
Z2.6	BaP_mP_2	BaP(rok)	Płock	1462011	miasto Płock	0,528	423	nie	tak	nie
Z2.6	BaP_mP_2	BaP(rok)	Płock	1462011	miasto Płock	0,374	828	nie	tak	nie
Z2.6	BaP_mR_1	BaP(rok)	Radom	1463011	miasto Radom	95,29	217737	tak	tak	nie

Nr mapy z załącznika	nr obszaru na mapie	Kryterium	Nazwa gminy	Teryt gminy	Nazwa strefy	Powierzchnia obszaru km ²	Szacowana liczba ludności	Przechr. pom.	Wyk. model. reg.	Wyk. model. kraj.
Z2.6	BaP_mR_1	BaP(rok)	Radom	1463011	miasto Radom	0	0	tak	tak	nie
Z2.6	BaP_mR_1	BaP(rok)	Radom	1463011	miasto Radom	0,001	0	tak	tak	nie
Z2.6	BaP_mR_2	BaP(rok)	Radom	1463011	miasto Radom	0,265	431	nie	tak	nie
Z2.6	BaP_sm_1	BaP(rok)	Brwinów	1421033	strefa mazowiecka	20,74	17755	tak	tak	nie
Z2.6	BaP_sm_1	BaP(rok)	Grodzisk Mazowiecki	1405043	strefa mazowiecka	28,33	34437	tak	tak	nie
Z2.6	BaP_sm_1	BaP(rok)	Konstancin-Jeziorna	1418023	strefa mazowiecka	18,46	16764	tak	tak	nie
Z2.6	BaP_sm_1	BaP(rok)	Konstancin-Jeziorna	1418023	strefa mazowiecka	0	0	tak	tak	nie
Z2.6	BaP_sm_1	BaP(rok)	Konstancin-Jeziorna	1418023	strefa mazowiecka	0	0	tak	tak	nie
Z2.6	BaP_sm_1	BaP(rok)	Lesznów	1418032	strefa mazowiecka	16,8	10215	tak	tak	nie
Z2.6	BaP_sm_1	BaP(rok)	Michałowice	1421042	strefa mazowiecka	19,83	15641	tak	tak	nie
Z2.6	BaP_sm_1	BaP(rok)	Milanówek	1405011	strefa mazowiecka	13,42	16365	tak	tak	nie
Z2.6	BaP_sm_1	BaP(rok)	Ożarów Mazowiecki	1432063	strefa mazowiecka	18,07	14734	tak	tak	nie
Z2.6	BaP_sm_1	BaP(rok)	Piaseczno	1418043	strefa mazowiecka	27,61	57598	tak	tak	nie
Z2.6	BaP_sm_1	BaP(rok)	Piaseczno	1418043	strefa mazowiecka	0	0	tak	tak	nie
Z2.6	BaP_sm_1	BaP(rok)	Piastów	1421011	strefa mazowiecka	5,76	22918	tak	tak	nie
Z2.6	BaP_sm_1	BaP(rok)	Podkowa Leśna	1405021	strefa mazowiecka	4,331	3853	tak	tak	nie
Z2.6	BaP_sm_1	BaP(rok)	Pruszków	1421021	strefa mazowiecka	17,23	58902	tak	tak	nie
Z2.6	BaP_sm_1	BaP(rok)	Raszyn	1421062	strefa mazowiecka	6,062	10962	tak	tak	nie
Z2.6	BaP_sm_1	BaP(rok)	Raszyn	1421062	strefa mazowiecka	1,52	727	tak	tak	nie
Z2.6	BaP_sm_1	BaP(rok)	Stare Babice	1432072	strefa mazowiecka	13,65	7756	tak	tak	nie
Z2.6	BaP_sm_2	BaP(rok)	Czosnów	1414022	strefa mazowiecka	0,923	6	tak	tak	nie
Z2.6	BaP_sm_2	BaP(rok)	Halinów	1412073	strefa mazowiecka	18,18	9983	tak	tak	nie
Z2.6	BaP_sm_2	BaP(rok)	Izabelin	1432022	strefa mazowiecka	0,339	18	tak	tak	nie
Z2.6	BaP_sm_2	BaP(rok)	Jabłonna	1408022	strefa mazowiecka	61,6	16589	tak	tak	nie
Z2.6	BaP_sm_2	BaP(rok)	Józefów	1417011	strefa mazowiecka	23,64	19925	tak	tak	nie
Z2.6	BaP_sm_2	BaP(rok)	Karczew	1417043	strefa mazowiecka	6,644	9894	tak	tak	nie
Z2.6	BaP_sm_2	BaP(rok)	Klembów	1434072	strefa mazowiecka	0,24	56	tak	tak	nie
Z2.6	BaP_sm_2	BaP(rok)	Kobyłka	1434011	strefa mazowiecka	19,62	20440	tak	tak	nie
Z2.6	BaP_sm_2	BaP(rok)	Konstancin-Jeziorna	1418023	strefa mazowiecka	2,134	58	tak	tak	nie

Nr mapy z załącznika	nr obszaru na mapie	Kryterium	Nazwa gminy	Teryt gminy	Nazwa strefy	Powierzchnia obszaru km ²	Szacowana liczba ludności	Przechr. pom.	Wyk. model. reg.	Wyk. model. kraj.
Z2.6	BaP_sm_2	BaP(rok)	Legionowo	1408011	strefa mazowiecka	13,53	54103	tak	tak	nie
Z2.6	BaP_sm_2	BaP(rok)	Łomianki	1432053	strefa mazowiecka	18,9	20696	tak	tak	nie
Z2.6	BaP_sm_2	BaP(rok)	Marki	1434021	strefa mazowiecka	26,12	28254	tak	tak	nie
Z2.6	BaP_sm_2	BaP(rok)	Nieporęt	1408032	strefa mazowiecka	81,69	12876	tak	tak	nie
Z2.6	BaP_sm_2	BaP(rok)	Otwock	1417021	strefa mazowiecka	30,76	43002	tak	tak	nie
Z2.6	BaP_sm_2	BaP(rok)	Pokrzywnica	1424032	strefa mazowiecka	0,135	0	tak	tak	nie
Z2.6	BaP_sm_2	BaP(rok)	Radzymin	1434093	strefa mazowiecka	10,05	1447	tak	tak	nie
Z2.6	BaP_sm_2	BaP(rok)	Serock	1408043	strefa mazowiecka	1,055	246	tak	tak	nie
Z2.6	BaP_sm_2	BaP(rok)	Serock	1408043	strefa mazowiecka	42,8	9248	tak	tak	nie
Z2.6	BaP_sm_2	BaP(rok)	Somianka	1435042	strefa mazowiecka	0,274	0	tak	tak	nie
Z2.6	BaP_sm_2	BaP(rok)	Sulejówek	1412151	strefa mazowiecka	19,28	19269	tak	tak	nie
Z2.6	BaP_sm_2	BaP(rok)	Wiązowna	1417082	strefa mazowiecka	19,98	3283	tak	tak	nie
Z2.6	BaP_sm_2	BaP(rok)	Wieliszew	1408052	strefa mazowiecka	54,4	10248	tak	tak	nie
Z2.6	BaP_sm_2	BaP(rok)	Wołomin	1434123	strefa mazowiecka	35,62	47545	tak	tak	nie
Z2.6	BaP_sm_2	BaP(rok)	Ząbki	1434031	strefa mazowiecka	10,97	30869	tak	tak	nie
Z2.6	BaP_sm_2	BaP(rok)	Zielonka	1434041	strefa mazowiecka	22,27	17363	tak	tak	nie
Z2.6	BaP_sm_3	BaP(rok)	Kotuń	1426032	strefa mazowiecka	2,244	433	tak	tak	nie
Z2.6	BaP_sm_3	BaP(rok)	Siedlce	1464011	strefa mazowiecka	28,88	75989	tak	tak	nie
Z2.6	BaP_sm_3	BaP(rok)	Siedlce	1426082	strefa mazowiecka	23,08	5975	tak	tak	nie
Z2.6	BaP_sm_3	BaP(rok)	Siedlce	1426082	strefa mazowiecka	1,322	261	tak	tak	nie
Z2.6	BaP_sm_3	BaP(rok)	Skórzec	1426092	strefa mazowiecka	6,116	708	tak	tak	nie
Z2.6	BaP_sm_3	BaP(rok)	Wiśniew	1426112	strefa mazowiecka	0,241	18	tak	tak	nie
Z2.6	BaP_sm_4	BaP(rok)	Gózd	1425022	strefa mazowiecka	9,042	2229	tak	tak	nie
Z2.6	BaP_sm_4	BaP(rok)	Jastrzębia	1425042	strefa mazowiecka	0,103	0	tak	tak	nie
Z2.6	BaP_sm_4	BaP(rok)	Jedlińsk	1425052	strefa mazowiecka	25,07	6532	tak	tak	nie
Z2.6	BaP_sm_4	BaP(rok)	Jedlnia-Letnisko	1425062	strefa mazowiecka	31,07	10023	tak	tak	nie
Z2.6	BaP_sm_4	BaP(rok)	Kowala	1425072	strefa mazowiecka	2,729	619	tak	tak	nie
Z2.6	BaP_sm_4	BaP(rok)	Kowala	1425072	strefa mazowiecka	25,52	5975	tak	tak	nie
Z2.6	BaP_sm_4	BaP(rok)	Kowala	1425072	strefa mazowiecka	0,111	0	tak	tak	nie

Nr mapy z załącznika	nr obszaru na mapie	Kryterium	Nazwa gminy	Teryt gminy	Nazwa strefy	Powierzchnia obszaru km ²	Szacowana liczba ludności	Przechr. potw. pom.	Wyk. model. reg.	Wyk. model. kraj.
Z2.6	BaP_sm_4	BaP(rok)	Pionki	1425082	strefa mazowiecka	1,115	0	tak	tak	nie
Z2.6	BaP_sm_4	BaP(rok)	Skaryszew	1425103	strefa mazowiecka	26,6	7204	tak	tak	nie
Z2.6	BaP_sm_4	BaP(rok)	Wolanów	1425122	strefa mazowiecka	3,189	567	tak	tak	nie
Z2.6	BaP_sm_4	BaP(rok)	Zakrzew	1425132	strefa mazowiecka	31,98	7610	tak	tak	nie
Z2.6	BaP_sm_5	BaP(rok)	Bodzanów	1419022	strefa mazowiecka	1,441	72	tak	tak	nie
Z2.6	BaP_sm_5	BaP(rok)	Nowy Duninów	1419092	strefa mazowiecka	0,004	0	tak	tak	nie
Z2.6	BaP_sm_5	BaP(rok)	Nowy Duninów	1419092	strefa mazowiecka	0,032	0	tak	tak	nie
Z2.6	BaP_sm_5	BaP(rok)	Radzanowo	1419102	strefa mazowiecka	15,45	3053	tak	tak	nie
Z2.6	BaP_sm_5	BaP(rok)	Słupno	1419122	strefa mazowiecka	26,68	4715	tak	tak	nie
Z2.6	BaP_sm_5	BaP(rok)	Słupno	1419122	strefa mazowiecka	0,105	0	tak	tak	nie
Z2.6	BaP_sm_5	BaP(rok)	Słupno	1419122	strefa mazowiecka	2,452	466	tak	tak	nie
Z2.6	BaP_sm_5	BaP(rok)	Słupno	1419122	strefa mazowiecka	0,116	0	tak	tak	nie
Z2.6	BaP_sm_5	BaP(rok)	Stara Biała	1419132	strefa mazowiecka	13,29	4996	tak	tak	nie
Z2.6	BaP_sm_6	BaP(rok)	Ciechanów	1402011	strefa mazowiecka	0,263	689	tak	tak	nie
Z2.6	BaP_sm_6	BaP(rok)	Ciechanów	1402022	strefa mazowiecka	4,302	1101	tak	tak	nie
Z2.6	BaP_sm_6	BaP(rok)	Ciechanów	1402011	strefa mazowiecka	16,71	38909	tak	tak	nie
Z2.6	BaP_sm_6	BaP(rok)	Opinogóra Górna	1402072	strefa mazowiecka	0,053	53	tak	tak	nie
Z2.6	BaP_sm_7	BaP(rok)	Lipowiec Kościelny	1413032	strefa mazowiecka	0,936	388	tak	tak	nie
Z2.6	BaP_sm_7	BaP(rok)	Mława	1413011	strefa mazowiecka	15,67	29483	tak	tak	nie
Z2.6	BaP_sm_7	BaP(rok)	Szydłowo	1413082	strefa mazowiecka	0,492	0	tak	tak	nie
Z2.6	BaP_sm_8	BaP(rok)	Baranów	1405032	strefa mazowiecka	1,349	215	nie	tak	nie
Z2.6	BaP_sm_8	BaP(rok)	Belsk Duży	1406012	strefa mazowiecka	0,411	33	nie	tak	nie
Z2.6	BaP_sm_8	BaP(rok)	Białobrzegi	1401013	strefa mazowiecka	1,059	3833	nie	tak	nie
Z2.6	BaP_sm_8	BaP(rok)	Bielsk	1419012	strefa mazowiecka	1,054	1527	nie	tak	nie
Z2.6	BaP_sm_8	BaP(rok)	Bodzanów	1419022	strefa mazowiecka	0,895	278	nie	tak	nie
Z2.6	BaP_sm_8	BaP(rok)	Bodzanów	1419022	strefa mazowiecka	1,055	276	nie	tak	nie
Z2.6	BaP_sm_8	BaP(rok)	Brochów	1428022	strefa mazowiecka	1,077	218	nie	tak	nie
Z2.6	BaP_sm_8	BaP(rok)	Bśonie	1432013	strefa mazowiecka	1,057	3388	nie	tak	nie
Z2.6	BaP_sm_8	BaP(rok)	Czerwonka	1411022	strefa mazowiecka	0,497	111	nie	tak	nie

Nr mapy z załącznika	nr obszaru na mapie	Kryterium	Nazwa gminy	Teryt gminy	Nazwa strefy	Powierzchnia obszaru km ²	Szacowana liczba ludności	Przechr. potw. pom.	Wyk. model. reg.	Wyk. model. kraj.
Z2.6	BaP_sm_8	BaP(rok)	Dębe Wielkie	1412052	strefa mazowiecka	2,114	1020	nie	tak	nie
Z2.6	BaP_sm_8	BaP(rok)	Dębe Wielkie	1412052	strefa mazowiecka	0,272	23	nie	tak	nie
Z2.6	BaP_sm_8	BaP(rok)	Drobin	1419053	strefa mazowiecka	1,054	2095	nie	tak	nie
Z2.6	BaP_sm_8	BaP(rok)	Garwolin	1403011	strefa mazowiecka	0,609	972	nie	tak	nie
Z2.6	BaP_sm_8	BaP(rok)	Garwolin	1403042	strefa mazowiecka	0,185	202	nie	tak	nie
Z2.6	BaP_sm_8	BaP(rok)	Garwolin	1403011	strefa mazowiecka	5,557	12730	nie	tak	nie
Z2.6	BaP_sm_8	BaP(rok)	Garwolin	1403042	strefa mazowiecka	4,234	981	nie	tak	nie
Z2.6	BaP_sm_8	BaP(rok)	Gąbin	1419063	strefa mazowiecka	4,222	3564	nie	tak	nie
Z2.6	BaP_sm_8	BaP(rok)	Głinojeck	1402033	strefa mazowiecka	1,054	2440	nie	tak	nie
Z2.6	BaP_sm_8	BaP(rok)	Gostynin	1404011	strefa mazowiecka	12,05	18877	nie	tak	nie
Z2.6	BaP_sm_8	BaP(rok)	Gostynin	1404022	strefa mazowiecka	0,618	199	nie	tak	nie
Z2.6	BaP_sm_8	BaP(rok)	Góra Kalwaria	1418013	strefa mazowiecka	2,116	4926	nie	tak	nie
Z2.6	BaP_sm_8	BaP(rok)	Grabów nad Pilicą	1407042	strefa mazowiecka	0,023	0	nie	tak	nie
Z2.6	BaP_sm_8	BaP(rok)	Grójec	1406053	strefa mazowiecka	18,37	17689	nie	tak	nie
Z2.6	BaP_sm_8	BaP(rok)	Izabelin	1432022	strefa mazowiecka	0,162	55	nie	tak	nie
Z2.6	BaP_sm_8	BaP(rok)	Jabłonna	1408022	strefa mazowiecka	0,016	0	nie	tak	nie
Z2.6	BaP_sm_8	BaP(rok)	Jaktorów	1405052	strefa mazowiecka	7,649	3567	nie	tak	nie
Z2.6	BaP_sm_8	BaP(rok)	Jaktorów	1405052	strefa mazowiecka	2,114	1801	nie	tak	nie
Z2.6	BaP_sm_8	BaP(rok)	Jastrzębia	1425042	strefa mazowiecka	1,325	292	nie	tak	nie
Z2.6	BaP_sm_8	BaP(rok)	Kadzidło	1415052	strefa mazowiecka	1,052	833	nie	tak	nie
Z2.6	BaP_sm_8	BaP(rok)	Kampinos	1432032	strefa mazowiecka	0,271	0	nie	tak	nie
Z2.6	BaP_sm_8	BaP(rok)	Karniewo	1411032	strefa mazowiecka	0,023	0	nie	tak	nie
Z2.6	BaP_sm_8	BaP(rok)	Kozienice	1407053	strefa mazowiecka	3,974	13965	nie	tak	nie
Z2.6	BaP_sm_8	BaP(rok)	Kozienice	1407053	strefa mazowiecka	0,265	587	nie	tak	nie
Z2.6	BaP_sm_8	BaP(rok)	Lipsko	1409033	strefa mazowiecka	0,531	1243	nie	tak	nie
Z2.6	BaP_sm_8	BaP(rok)	Łąck	1419072	strefa mazowiecka	0,096	0	nie	tak	nie
Z2.6	BaP_sm_8	BaP(rok)	Łochów	1433053	strefa mazowiecka	4,223	4005	nie	tak	nie
Z2.6	BaP_sm_8	BaP(rok)	Łosice	1410023	strefa mazowiecka	0,265	2184	nie	tak	nie
Z2.6	BaP_sm_8	BaP(rok)	Łosice	1410023	strefa mazowiecka	0,793	1205	nie	tak	nie

Nr mapy z załącznika	nr obszaru na mapie	Kryterium	Nazwa gminy	Teryt gminy	Nazwa strefy	Powierzchnia obszaru km ²	Szacowana liczba ludności	Przechr. pom.	Wyk. model. reg.	Wyk. model. kraj.
Z2.6	BaP_sm_8	BaP(rok)	Maków Mazowiecki	1411011	strefa mazowiecka	6,306	10086	nie	tak	nie
Z2.6	BaP_sm_8	BaP(rok)	Mińsk Mazowiecki	1412011	strefa mazowiecka	9,686	38791	nie	tak	nie
Z2.6	BaP_sm_8	BaP(rok)	Mińsk Mazowiecki	1412112	strefa mazowiecka	7,751	2824	nie	tak	nie
Z2.6	BaP_sm_8	BaP(rok)	Mogielnica	1406073	strefa mazowiecka	1,059	641	nie	tak	nie
Z2.6	BaP_sm_8	BaP(rok)	Mszczonów	1438023	strefa mazowiecka	2,115	4286	nie	tak	nie
Z2.6	BaP_sm_8	BaP(rok)	Mśodzieszyn	1428042	strefa mazowiecka	5,277	568	nie	tak	nie
Z2.6	BaP_sm_8	BaP(rok)	Mśodzieszyn	1428042	strefa mazowiecka	0,001	0	nie	tak	nie
Z2.6	BaP_sm_8	BaP(rok)	Nasielsk	1414043	strefa mazowiecka	3,165	4295	nie	tak	nie
Z2.6	BaP_sm_8	BaP(rok)	Nowa Sucha	1428052	strefa mazowiecka	9,624	2214	nie	tak	nie
Z2.6	BaP_sm_8	BaP(rok)	Nowe Miasto nad Pilicą	1406083	strefa mazowiecka	3,178	2934	nie	tak	nie
Z2.6	BaP_sm_8	BaP(rok)	Nowy Duninów	1419092	strefa mazowiecka	0,058	6	nie	tak	nie
Z2.6	BaP_sm_8	BaP(rok)	Nowy Dwór Mazowiecki	1414011	strefa mazowiecka	0,512	3207	nie	tak	nie
Z2.6	BaP_sm_8	BaP(rok)	Nowy Dwór Mazowiecki	1414011	strefa mazowiecka	0,528	306	nie	tak	nie
Z2.6	BaP_sm_8	BaP(rok)	Nowy Dwór Mazowiecki	1414011	strefa mazowiecka	0,002	0	nie	tak	nie
Z2.6	BaP_sm_8	BaP(rok)	Nowy Dwór Mazowiecki	1414011	strefa mazowiecka	0,264	1474	nie	tak	nie
Z2.6	BaP_sm_8	BaP(rok)	Nowy Dwór Mazowiecki	1414011	strefa mazowiecka	5,602	15182	nie	tak	nie
Z2.6	BaP_sm_8	BaP(rok)	Obryte	1424022	strefa mazowiecka	0,373	0	nie	tak	nie
Z2.6	BaP_sm_8	BaP(rok)	Orońsko	1430042	strefa mazowiecka	1,061	125	nie	tak	nie
Z2.6	BaP_sm_8	BaP(rok)	Ostrów Mazowiecka	1416011	strefa mazowiecka	8,835	20202	nie	tak	nie
Z2.6	BaP_sm_8	BaP(rok)	Ostrów Mazowiecka	1416072	strefa mazowiecka	0,656	75	nie	tak	nie
Z2.6	BaP_sm_8	BaP(rok)	Otwock	1417021	strefa mazowiecka	0,264	147	nie	tak	nie
Z2.6	BaP_sm_8	BaP(rok)	Pilawa	1403103	strefa mazowiecka	2,116	2499	nie	tak	nie
Z2.6	BaP_sm_8	BaP(rok)	Pionki	1425011	strefa mazowiecka	5,125	12949	nie	tak	nie
Z2.6	BaP_sm_8	BaP(rok)	Pionki	1425082	strefa mazowiecka	0,176	185	nie	tak	nie
Z2.6	BaP_sm_8	BaP(rok)	Płońsk	1420092	strefa mazowiecka	1,308	181	nie	tak	nie
Z2.6	BaP_sm_8	BaP(rok)	Płońsk	1420011	strefa mazowiecka	9,766	22289	nie	tak	nie
Z2.6	BaP_sm_8	BaP(rok)	Pomiechówek	1414052	strefa mazowiecka	1,788	284	nie	tak	nie
Z2.6	BaP_sm_8	BaP(rok)	Pomiechówek	1414052	strefa mazowiecka	3,166	1965	nie	tak	nie
Z2.6	BaP_sm_8	BaP(rok)	Przasnysz	1422011	strefa mazowiecka	8,859	16529	nie	tak	nie

Nr mapy z załącznika	nr obszaru na mapie	Kryterium	Nazwa gminy	Teryt gminy	Nazwa strefy	Powierzchnia obszaru km ²	Szacowana liczba ludności	Przekr. potw. pom.	Wyk. model. reg.	Wyk. model. kraj.
Z2.6	BaP_sm_8	BaP(rok)	Przasnysz	1422072	strefa mazowiecka	0,091	18	nie	tak	nie
Z2.6	BaP_sm_8	BaP(rok)	Przysucha	1423063	strefa mazowiecka	2,651	3588	nie	tak	nie
Z2.6	BaP_sm_8	BaP(rok)	Pułtusk	1424043	strefa mazowiecka	11,23	18598	nie	tak	nie
Z2.6	BaP_sm_8	BaP(rok)	Raciąż	1420021	strefa mazowiecka	1,054	3261	nie	tak	nie
Z2.6	BaP_sm_8	BaP(rok)	Radzanowo	1419102	strefa mazowiecka	1,055	243	nie	tak	nie
Z2.6	BaP_sm_8	BaP(rok)	Radziejowice	1438042	strefa mazowiecka	1,922	798	nie	tak	nie
Z2.6	BaP_sm_8	BaP(rok)	Radzymin	1434093	strefa mazowiecka	3,168	5763	nie	tak	nie
Z2.6	BaP_sm_8	BaP(rok)	Rybno	1428062	strefa mazowiecka	1,442	104	nie	tak	nie
Z2.6	BaP_sm_8	BaP(rok)	Sanniki	1404042	strefa mazowiecka	3,168	1220	nie	tak	nie
Z2.6	BaP_sm_8	BaP(rok)	Siedlce	1426082	strefa mazowiecka	0,264	188	nie	tak	nie
Z2.6	BaP_sm_8	BaP(rok)	Sierpc	1427011	strefa mazowiecka	9,968	17583	nie	tak	nie
Z2.6	BaP_sm_8	BaP(rok)	Sierpc	1427052	strefa mazowiecka	0,302	17	nie	tak	nie
Z2.6	BaP_sm_8	BaP(rok)	Słupno	1419122	strefa mazowiecka	0,16	14	nie	tak	nie
Z2.6	BaP_sm_8	BaP(rok)	Sochaczew	1428011	strefa mazowiecka	26,15	37678	nie	tak	nie
Z2.6	BaP_sm_8	BaP(rok)	Sochaczew	1428072	strefa mazowiecka	46,22	7251	nie	tak	nie
Z2.6	BaP_sm_8	BaP(rok)	Sokołów Podlaski	1429011	strefa mazowiecka	7,059	16528	nie	tak	nie
Z2.6	BaP_sm_8	BaP(rok)	Sokołów Podlaski	1429082	strefa mazowiecka	0,074	14	nie	tak	nie
Z2.6	BaP_sm_8	BaP(rok)	Staroźreby	1419142	strefa mazowiecka	1,054	1034	nie	tak	nie
Z2.6	BaP_sm_8	BaP(rok)	Szelków	1411102	strefa mazowiecka	1,34	215	nie	tak	nie
Z2.6	BaP_sm_8	BaP(rok)	Szydłowiec	1430053	strefa mazowiecka	11,4	11464	nie	tak	nie
Z2.6	BaP_sm_8	BaP(rok)	śaskarzew	1403062	strefa mazowiecka	0,456	0	nie	tak	nie
Z2.6	BaP_sm_8	BaP(rok)	śaskarzew	1403021	strefa mazowiecka	2,721	2851	nie	tak	nie
Z2.6	BaP_sm_8	BaP(rok)	Teresin	1428082	strefa mazowiecka	14,23	6024	nie	tak	nie
Z2.6	BaP_sm_8	BaP(rok)	Warka	1406113	strefa mazowiecka	7,389	9674	nie	tak	nie
Z2.6	BaP_sm_8	BaP(rok)	Węgrów	1433011	strefa mazowiecka	1,321	5623	nie	tak	nie
Z2.6	BaP_sm_8	BaP(rok)	Węgrów	1433011	strefa mazowiecka	0,264	240	nie	tak	nie
Z2.6	BaP_sm_8	BaP(rok)	Wierzbica	1425112	strefa mazowiecka	3,183	2092	nie	tak	nie
Z2.6	BaP_sm_8	BaP(rok)	Wiskitki	1438052	strefa mazowiecka	12,13	1514	nie	tak	nie
Z2.6	BaP_sm_8	BaP(rok)	Wolanów	1425122	strefa mazowiecka	3,181	512	nie	tak	nie

Nr mapy z załącznika	nr obszaru na mapie	Kryterium	Nazwa gminy	Teryt gminy	Nazwa strefy	Powierzchnia obszaru km ²	Szacowana liczba ludności	Przechr. pom.	Wyk. model. reg.	Wyk. model. kraj.
Z2.6	BaP_sm_8	BaP(rok)	Wyszków	1435053	strefa mazowiecka	0,264	337	nie	tak	nie
Z2.6	BaP_sm_8	BaP(rok)	Wyszków	1435053	strefa mazowiecka	10,55	24645	nie	tak	nie
Z2.6	BaP_sm_8	BaP(rok)	Wyszków	1435053	strefa mazowiecka	0,528	291	nie	tak	nie
Z2.6	BaP_sm_8	BaP(rok)	Wyszków	1435053	strefa mazowiecka	1,055	272	nie	tak	nie
Z2.6	BaP_sm_8	BaP(rok)	Wyszogród	1419153	strefa mazowiecka	2,111	2356	nie	tak	nie
Z2.6	BaP_sm_8	BaP(rok)	Zakroczym	1414063	strefa mazowiecka	2,109	1325	nie	tak	nie
Z2.6	BaP_sm_8	BaP(rok)	Zwoleń	1436053	strefa mazowiecka	7,425	7335	nie	tak	nie
Z2.6	BaP_sm_8	BaP(rok)	Żelechów	1403143	strefa mazowiecka	1,059	2048	nie	tak	nie
Z2.6	BaP_sm_8	BaP(rok)	Żuromin	1437063	strefa mazowiecka	6,051	8565	nie	tak	nie
Z2.6	BaP_sm_8	BaP(rok)	Żyrardów	1438011	strefa mazowiecka	14,25	41304	nie	tak	nie
Z2.6	BaP_sm_9	BaP(rok)	Lelis	1415062	strefa mazowiecka	2,234	598	tak	tak	nie
Z2.6	BaP_sm_9	BaP(rok)	Olszewo-Borki	1415092	strefa mazowiecka	11,83	4018	tak	tak	nie
Z2.6	BaP_sm_9	BaP(rok)	Ostrołęka	1461011	strefa mazowiecka	0,526	366	tak	tak	nie
Z2.6	BaP_sm_9	BaP(rok)	Ostrołęka	1461011	strefa mazowiecka	22,05	51427	tak	tak	nie
Z2.6	BaP_sm_9	BaP(rok)	Rzekuń	1415102	strefa mazowiecka	6,033	1908	tak	tak	nie

Tabela Z2.2. Zestawienie obszarów przekroczeń normatywnych stężeń zanieczyszczeń (poziomów dopuszczalnych i docelowych) w strefach, dla których nie istnieje ustawy obowiązek sporządzenia Programów Ochrony Powietrza (POP)

Nr mapy z załącznika	nr obszaru na mapie	Kryterium	Nazwa gminy	Teryt gminy	Nazwa strefy	Powierzchnia obszaru km ²	Szacowana liczba ludności	Przechr. potw. pom.	Wyk. model. reg.	Wyk. model. kraj.
Z2.4	PM2,5_25_aw_1	PM2,5(rok-25)	Warszawa-Ochota	146506_8	aglomeracja warszawska	0,372	3078	tak	tak	nie
Z2.4	PM2,5_25_aw_1	PM2,5(rok-25)	Warszawa-Śródmieście	146510_8	aglomeracja warszawska	3,014	42281	tak	tak	nie
Z2.4	PM2,5_25_aw_1	PM2,5(rok-25)	Warszawa-Wola	146518_8	aglomeracja warszawska	0,842	17202	tak	tak	nie
Z2.4	PM2,5_25_aw_2	PM2,5(rok-25)	Warszawa-Białoleka	146503_8	aglomeracja warszawska	5,965	17246	tak	tak	nie
Z2.4	PM2,5_25_aw_2	PM2,5(rok-25)	Warszawa-Targówek	146511_8	aglomeracja warszawska	14,37	107707	tak	tak	nie
Z2.4	PM2,5_25_aw_3	PM2,5(rok-25)	Warszawa-Bemowo	146502_8	aglomeracja warszawska	0,339	2133	nie	tak	nie
Z2.4	PM2,5_25_aw_3	PM2,5(rok-25)	Warszawa-Białoleka	146503_8	aglomeracja warszawska	1,203	2229	nie	tak	nie
Z2.4	PM2,5_25_aw_3	PM2,5(rok-25)	Warszawa-Bielany	146504_8	aglomeracja warszawska	0,203	0	nie	tak	nie
Z2.4	PM2,5_25_aw_3	PM2,5(rok-25)	Warszawa-Mokotów	146505_8	aglomeracja warszawska	1,827	11841	nie	tak	nie
Z2.4	PM2,5_25_aw_3	PM2,5(rok-25)	Warszawa-Ochota	146506_8	aglomeracja warszawska	0,264	4477	nie	tak	nie
Z2.4	PM2,5_25_aw_3	PM2,5(rok-25)	Warszawa-Praga Południe	146507_8	aglomeracja warszawska	0,779	3135	nie	tak	nie
Z2.4	PM2,5_25_aw_3	PM2,5(rok-25)	Warszawa-Praga-Północ	146508_8	aglomeracja warszawska	2,479	36785	nie	tak	nie
Z2.4	PM2,5_25_aw_3	PM2,5(rok-25)	Warszawa-Rembertów	146509_8	aglomeracja warszawska	0,601	23	nie	tak	nie
Z2.4	PM2,5_25_aw_3	PM2,5(rok-25)	Warszawa-Śródmieście	146510_8	aglomeracja warszawska	1,345	7603	nie	tak	nie
Z2.4	PM2,5_25_aw_3	PM2,5(rok-25)	Warszawa-Targówek	146511_8	aglomeracja warszawska	0,264	7	nie	tak	nie
Z2.4	PM2,5_25_aw_3	PM2,5(rok-25)	Warszawa-Ursynów	146513_8	aglomeracja warszawska	0,79	2126	nie	tak	nie
Z2.4	PM2,5_25_aw_3	PM2,5(rok-25)	Warszawa-Wawer	146514_8	aglomeracja warszawska	2,358	3097	nie	tak	nie
Z2.4	PM2,5_25_aw_3	PM2,5(rok-25)	Warszawa-Wesoła	146515_8	aglomeracja warszawska	10,79	21413	nie	tak	nie
Z2.4	PM2,5_25_aw_3	PM2,5(rok-25)	Warszawa-Wilanów	146516_8	aglomeracja warszawska	1,369	2584	nie	tak	nie
Z2.4	PM2,5_25_aw_3	PM2,5(rok-25)	Warszawa-Włochy	146517_8	aglomeracja warszawska	0,536	2079	nie	tak	nie
Z2.4	PM2,5_25_aw_3	PM2,5(rok-25)	Warszawa-Wola	146518_8	aglomeracja warszawska	0,793	9643	nie	tak	nie

Nr mapy z załącznika	nr obszaru na mapie	Kryterium	Nazwa gminy	Teryt gminy	Nazwa strefy	Powierzchnia obszaru km ²	Szacowana liczba ludności	Przekr. potw. pom.	Wyk. model. reg.	Wyk. model. kraj.
Z2.4	PM2,5_25_aw_3	PM2,5(rok-25)	Warszawa-Żoliborz	146519_8	aglomeracja warszawska	0,123	0	nie	tak	nie
Z2.4	PM2,5_25_aw_4	PM2,5(rok-25)	Warszawa-Ursus	146512_8	aglomeracja warszawska	3,713	27381	tak	tak	nie
Z2.4	PM2,5_25_mP_1	PM2,5(rok-25)	Płock	1462011	miasto Płock	4,458	34043	nie	tak	nie
Z2.4	PM2,5_25_mR_1	PM2,5(rok-25)	Radom	1463011	miasto Radom	6,523	51146	tak	tak	nie
Z2.4	PM2,5_25_mR_2	PM2,5(rok-25)	Radom	1463011	miasto Radom	0,265	994	nie	tak	nie
Z2.4	PM2,5_25_sm_1	PM2,5(rok-25)	Siedlce	1464011	strefa mazowiecka	2,957	30626	tak	tak	nie
Z2.4	PM2,5_25_sm_2	PM2,5(rok-25)	Michałowice	1421042	strefa mazowiecka	0,489	389	tak	tak	nie
Z2.4	PM2,5_25_sm_2	PM2,5(rok-25)	Ożarów Mazowiecki	1432063	strefa mazowiecka	0,308	35	tak	tak	nie
Z2.4	PM2,5_25_sm_2	PM2,5(rok-25)	Piastów	1421011	strefa mazowiecka	5,141	21373	tak	tak	nie
Z2.4	PM2,5_25_sm_2	PM2,5(rok-25)	Pruszków	1421021	strefa mazowiecka	0,481	1888	tak	tak	nie
Z2.4	PM2,5_25_sm_3	PM2,5(rok-25)	Jabłonna	1408022	strefa mazowiecka	5,528	4093	tak	tak	nie
Z2.4	PM2,5_25_sm_3	PM2,5(rok-25)	Legionowo	1408011	strefa mazowiecka	12,69	51701	tak	tak	nie
Z2.4	PM2,5_25_sm_3	PM2,5(rok-25)	Nieporęt	1408032	strefa mazowiecka	0,549	378	tak	tak	nie
Z2.4	PM2,5_25_sm_3	PM2,5(rok-25)	Wieliszew	1408052	strefa mazowiecka	2,621	1353	tak	tak	nie
Z2.4	PM2,5_25_sm_4	PM2,5(rok-25)	Wiskitki	1438052	strefa mazowiecka	0,146	0	tak	tak	nie
Z2.4	PM2,5_25_sm_4	PM2,5(rok-25)	Żyrardów	1438011	strefa mazowiecka	5,141	26025	tak	tak	nie
Z2.4	PM2,5_25_sm_5	PM2,5(rok-25)	Ciechanów	1402011	strefa mazowiecka	0,527	2055	nie	tak	nie
Z2.4	PM2,5_25_sm_5	PM2,5(rok-25)	Gostynin	1404011	strefa mazowiecka	1,055	7285	nie	tak	nie
Z2.4	PM2,5_25_sm_5	PM2,5(rok-25)	Grodzisk Mazowiecki	1405043	strefa mazowiecka	0,264	1888	nie	tak	nie
Z2.4	PM2,5_25_sm_5	PM2,5(rok-25)	Grójec	1406053	strefa mazowiecka	1,323	3706	nie	tak	nie
Z2.4	PM2,5_25_sm_5	PM2,5(rok-25)	Halinów	1412073	strefa mazowiecka	0,006	20	nie	tak	nie
Z2.4	PM2,5_25_sm_5	PM2,5(rok-25)	Józefów	1417011	strefa mazowiecka	9,026	14358	nie	tak	nie
Z2.4	PM2,5_25_sm_5	PM2,5(rok-25)	Kobyłka	1434011	strefa mazowiecka	0,528	1169	nie	tak	nie
Z2.4	PM2,5_25_sm_5	PM2,5(rok-25)	Konstancin-Jeziorna	1418023	strefa mazowiecka	0,154	75	nie	tak	nie
Z2.4	PM2,5_25_sm_5	PM2,5(rok-25)	Lesznowola	1418032	strefa mazowiecka	0,128	145	nie	tak	nie

Nr mapy z załącznika	nr obszaru na mapie	Kryterium	Nazwa gminy	Teryt gminy	Nazwa strefy	Powierzchnia obszaru km ²	Szacowana liczba ludności	Przechr. potw. pom.	Wyk. model. reg.	Wyk. model. kraj.
Z2.4	PM2,5_25_sm_5	PM2,5(rok-25)	Łomianki	1432053	strefa mazowiecka	0,501	683	nie	tak	nie
Z2.4	PM2,5_25_sm_5	PM2,5(rok-25)	Maków Mazowiecki	1411011	strefa mazowiecka	0,79	3742	nie	tak	nie
Z2.4	PM2,5_25_sm_5	PM2,5(rok-25)	Michałowice	1421042	strefa mazowiecka	0,507	236	nie	tak	nie
Z2.4	PM2,5_25_sm_5	PM2,5(rok-25)	Mława	1413011	strefa mazowiecka	2,367	10964	nie	tak	nie
Z2.4	PM2,5_25_sm_5	PM2,5(rok-25)	Nieporęt	1408032	strefa mazowiecka	1,355	1217	nie	tak	nie
Z2.4	PM2,5_25_sm_5	PM2,5(rok-25)	Nowy Dwór Mazowiecki	1414011	strefa mazowiecka	0,26	798	nie	tak	nie
Z2.4	PM2,5_25_sm_5	PM2,5(rok-25)	Otwock	1417021	strefa mazowiecka	7,221	21525	nie	tak	nie
Z2.4	PM2,5_25_sm_5	PM2,5(rok-25)	Piaseczno	1418043	strefa mazowiecka	0,779	786	nie	tak	nie
Z2.4	PM2,5_25_sm_5	PM2,5(rok-25)	Płońsk	1420011	strefa mazowiecka	0,264	1874	nie	tak	nie
Z2.4	PM2,5_25_sm_5	PM2,5(rok-25)	Pomiechówek	1414052	strefa mazowiecka	0,003	0	nie	tak	nie
Z2.4	PM2,5_25_sm_5	PM2,5(rok-25)	Przasnysz	1422011	strefa mazowiecka	0,79	3953	nie	tak	nie
Z2.4	PM2,5_25_sm_5	PM2,5(rok-25)	Pułtusk	1424043	strefa mazowiecka	0,527	2649	nie	tak	nie
Z2.4	PM2,5_25_sm_5	PM2,5(rok-25)	Raszyn	1421062	strefa mazowiecka	0,521	1842	nie	tak	nie
Z2.4	PM2,5_25_sm_5	PM2,5(rok-25)	Siedlce	1464011	strefa mazowiecka	0,264	813	nie	tak	nie
Z2.4	PM2,5_25_sm_5	PM2,5(rok-25)	Sierpc	1427011	strefa mazowiecka	0,263	878	nie	tak	nie
Z2.4	PM2,5_25_sm_5	PM2,5(rok-25)	Słupno	1419122	strefa mazowiecka	0,025	4	nie	tak	nie
Z2.4	PM2,5_25_sm_5	PM2,5(rok-25)	Sochaczew	1428011	strefa mazowiecka	5,144	20444	nie	tak	nie
Z2.4	PM2,5_25_sm_5	PM2,5(rok-25)	Sochaczew	1428072	strefa mazowiecka	0,403	263	nie	tak	nie
Z2.4	PM2,5_25_sm_5	PM2,5(rok-25)	Stare Babice	1432072	strefa mazowiecka	0,981	1612	nie	tak	nie
Z2.4	PM2,5_25_sm_5	PM2,5(rok-25)	Sulejówek	1412151	strefa mazowiecka	3,874	6765	nie	tak	nie
Z2.4	PM2,5_25_sm_5	PM2,5(rok-25)	Warka	1406113	strefa mazowiecka	1,059	2798	nie	tak	nie
Z2.4	PM2,5_25_sm_5	PM2,5(rok-25)	Wiązowna	1417082	strefa mazowiecka	0,164	72	nie	tak	nie
Z2.4	PM2,5_25_sm_5	PM2,5(rok-25)	Wołomin	1434123	strefa mazowiecka	1,32	6033	nie	tak	nie
Z2.4	PM2,5_25_sm_5	PM2,5(rok-25)	Ząbki	1434031	strefa mazowiecka	0,1	749	nie	tak	nie
Z2.4	PM2,5_25_sm_5	PM2,5(rok-25)	Zielonka	1434041	strefa mazowiecka	0,124	293	nie	tak	nie

Nr mapy z załącznika	nr obszaru na mapie	Kryterium	Nazwa gminy	Teryt gminy	Nazwa strefy	Powierzchnia obszaru km ²	Szacowana liczba ludności	Przekr. potw. pom.	Wyk. model. reg.	Wyk. model. kraj.
Z2.4	PM2,5_25_sm_5	PM2,5(rok-25)	Żuromin	1437063	strefa mazowiecka	0,789	2818	nie	tak	nie
Z2.4	PM2,5_25_sm_6	PM2,5(rok-25)	Marki	1434021	strefa mazowiecka	5,281	11054	tak	tak	nie
Z2.4	PM2,5_25_sm_6	PM2,5(rok-25)	Nieporęt	1408032	strefa mazowiecka	0,044	0	tak	tak	nie
Z2.4	PM2,5_25_sm_6	PM2,5(rok-25)	Ząbki	1434031	strefa mazowiecka	4,902	16073	tak	tak	nie
Z2.7	O3_dlugot_aw_1	O3(długoterem)	Warszawa-Bemowo	146502_8	aglomeracja warszawska	2,490	116707	tak	nie	tak
Z2.7	O3_dlugot_aw_1	O3(długoterem)	Warszawa-Białoleka	146503_8	aglomeracja warszawska	7,290	100160	tak	nie	tak
Z2.7	O3_dlugot_aw_1	O3(długoterem)	Warszawa-Bielany	146504_8	aglomeracja warszawska	3,230	132353	tak	nie	tak
Z2.7	O3_dlugot_aw_1	O3(długoterem)	Warszawa-Mokotów	146505_8	aglomeracja warszawska	3,530	219852	tak	nie	tak
Z2.7	O3_dlugot_aw_1	O3(długoterem)	Warszawa-Ochota	146506_8	aglomeracja warszawska	9,710	84611	tak	nie	tak
Z2.7	O3_dlugot_aw_1	O3(długoterem)	Warszawa-Praga Południe	146507_8	aglomeracja warszawska	2,230	178666	tak	nie	tak
Z2.7	O3_dlugot_aw_1	O3(długoterem)	Warszawa-Praga-Północ	146508_8	aglomeracja warszawska	1,140	68692	tak	nie	tak
Z2.7	O3_dlugot_aw_1	O3(długoterem)	Warszawa-Rembertów	146509_8	aglomeracja warszawska	1,920	23435	tak	nie	tak
Z2.7	O3_dlugot_aw_1	O3(długoterem)	Warszawa-Śródmieście	146510_8	aglomeracja warszawska	1,550	121541	tak	nie	tak
Z2.7	O3_dlugot_aw_1	O3(długoterem)	Warszawa-Targówek	146511_8	aglomeracja warszawska	2,410	123494	tak	nie	tak
Z2.7	O3_dlugot_aw_1	O3(długoterem)	Warszawa-Ursus	146512_8	aglomeracja warszawska	9,350	54708	tak	nie	tak
Z2.7	O3_dlugot_aw_1	O3(długoterem)	Warszawa-Ursynów	146513_8	aglomeracja warszawska	4,370	146904	tak	nie	tak
Z2.7	O3_dlugot_aw_1	O3(długoterem)	Warszawa-Wawer	146514_8	aglomeracja warszawska	7,960	70824	tak	nie	tak
Z2.7	O3_dlugot_aw_1	O3(długoterem)	Warszawa-Wesoła	146515_8	aglomeracja warszawska	2,290	23284	tak	nie	tak
Z2.7	O3_dlugot_aw_1	O3(długoterem)	Warszawa-Wilanów	146516_8	aglomeracja warszawska	3,660	26068	tak	nie	tak
Z2.7	O3_dlugot_aw_1	O3(długoterem)	Warszawa-Włochy	146517_8	aglomeracja warszawska	2,860	38308	tak	nie	tak
Z2.7	O3_dlugot_aw_1	O3(długoterem)	Warszawa-Wola	146518_8	aglomeracja warszawska	1,920	137660	tak	nie	tak
Z2.7	O3_dlugot_aw_1	O3(długoterem)	Warszawa-Żoliborz	146519_8	aglomeracja warszawska	8,460	48303	tak	nie	tak
Z2.7	O3_dlugot_mP_1	O3(długoterem)	Płock	1462011	miasto Płock	8,790	123476	tak	nie	tak
Z2.7	O3_dlugot_mR_1	O3(długoterem)	Radom	1463011	miasto Radom	1,110	219629	tak	nie	tak
Z2.7	O3_dlugot_sm_1	O3(długoterem)	Andrzejewo	1416022	strefa mazowiecka	1,180	4364	tak	nie	tak

Nr mapy z załącznika	nr obszaru na mapie	Kryterium	Nazwa gminy	Teryt gminy	Nazwa strefy	Powierzchnia obszaru km ²	Szacowana liczba ludności	Przekr. potw. pom.	Wyk. model. reg.	Wyk. model. kraj.
Z2.7	O3_dlugot_sm_1	O3(długotermin)	Baboszewo	1420032	strefa mazowiecka	1,620	8205	tak	nie	tak
Z2.7	O3_dlugot_sm_1	O3(długotermin)	Baranowo	1415012	strefa mazowiecka	1,970	6812	tak	nie	tak
Z2.7	O3_dlugot_sm_1	O3(długotermin)	Baranów	1405032	strefa mazowiecka	7,520	5064	tak	nie	tak
Z2.7	O3_dlugot_sm_1	O3(długotermin)	Belsk Duży	1406012	strefa mazowiecka	1,070	6660	tak	nie	tak
Z2.7	O3_dlugot_sm_1	O3(długotermin)	Białobrzegi	1401013	strefa mazowiecka	7,760	10401	tak	nie	tak
Z2.7	O3_dlugot_sm_1	O3(długotermin)	Bielany	1429022	strefa mazowiecka	1,100	3773	tak	nie	tak
Z2.7	O3_dlugot_sm_1	O3(długotermin)	Bielsk	1419012	strefa mazowiecka	1,240	9114	tak	nie	tak
Z2.7	O3_dlugot_sm_1	O3(długotermin)	Bieżeń	1437013	strefa mazowiecka	1,210	5271	tak	nie	tak
Z2.7	O3_dlugot_sm_1	O3(długotermin)	Błędów	1406022	strefa mazowiecka	1,330	7704	tak	nie	tak
Z2.7	O3_dlugot_sm_1	O3(długotermin)	Błonie	1432013	strefa mazowiecka	8,540	21050	tak	nie	tak
Z2.7	O3_dlugot_sm_1	O3(długotermin)	Bodzanów	1419022	strefa mazowiecka	1,360	8385	tak	nie	tak
Z2.7	O3_dlugot_sm_1	O3(długotermin)	Boguty-Pianki	1416032	strefa mazowiecka	8,900	2800	tak	nie	tak
Z2.7	O3_dlugot_sm_1	O3(długotermin)	Borkowice	1423012	strefa mazowiecka	8,560	4516	tak	nie	tak
Z2.7	O3_dlugot_sm_1	O3(długotermin)	Borowie	1403032	strefa mazowiecka	8,010	5248	tak	nie	tak
Z2.7	O3_dlugot_sm_1	O3(długotermin)	Brańszczyk	1435012	strefa mazowiecka	1,670	8460	tak	nie	tak
Z2.7	O3_dlugot_sm_1	O3(długotermin)	Brochów	1428022	strefa mazowiecka	1,190	4314	tak	nie	tak
Z2.7	O3_dlugot_sm_1	O3(długotermin)	Brok	1416043	strefa mazowiecka	1,090	2913	tak	nie	tak
Z2.7	O3_dlugot_sm_1	O3(długotermin)	Brudzeń Duży	1419032	strefa mazowiecka	1,590	8189	tak	nie	tak
Z2.7	O3_dlugot_sm_1	O3(długotermin)	Brwinów	1421033	strefa mazowiecka	6,920	24360	tak	nie	tak
Z2.7	O3_dlugot_sm_1	O3(długotermin)	Bulkowo	1419042	strefa mazowiecka	1,160	5857	tak	nie	tak
Z2.7	O3_dlugot_sm_1	O3(długotermin)	Cegłów	1412042	strefa mazowiecka	9,550	6180	tak	nie	tak
Z2.7	O3_dlugot_sm_1	O3(długotermin)	Celestynów	1417032	strefa mazowiecka	8,880	11547	tak	nie	tak
Z2.7	O3_dlugot_sm_1	O3(długotermin)	Ceranów	1429032	strefa mazowiecka	1,110	2370	tak	nie	tak
Z2.7	O3_dlugot_sm_1	O3(długotermin)	Chlewiska	1430012	strefa mazowiecka	1,230	6200	tak	nie	tak
Z2.7	O3_dlugot_sm_1	O3(długotermin)	Chorzele	1422023	strefa mazowiecka	3,700	10301	tak	nie	tak

Nr mapy z załącznika	nr obszaru na mapie	Kryterium	Nazwa gminy	Teryt gminy	Nazwa strefy	Powierzchnia obszaru km ²	Szacowana liczba ludności	Przechr. potw. pom.	Wyk. model. reg.	Wyk. model. kraj.
Z2.7	O3_dlugot_sm_1	O3(długotermin)	Chotcza	1409012	strefa mazowiecka	8,970	2509	tak	nie	tak
Z2.7	O3_dlugot_sm_1	O3(długotermin)	Chynów	1406032	strefa mazowiecka	1,340	9692	tak	nie	tak
Z2.7	O3_dlugot_sm_1	O3(długotermin)	Ciechanów	1402022	strefa mazowiecka	1,400	6788	tak	nie	tak
Z2.7	O3_dlugot_sm_1	O3(długotermin)	Ciechanów	1402011	strefa mazowiecka	3,270	44847	tak	nie	tak
Z2.7	O3_dlugot_sm_1	O3(długotermin)	Ciepielów	1409022	strefa mazowiecka	1,350	5758	tak	nie	tak
Z2.7	O3_dlugot_sm_1	O3(długotermin)	Czarnia	1415022	strefa mazowiecka	9,240	2705	tak	nie	tak
Z2.7	O3_dlugot_sm_1	O3(długotermin)	Czernice Borowe	1422032	strefa mazowiecka	1,200	3935	tak	nie	tak
Z2.7	O3_dlugot_sm_1	O3(długotermin)	Czerwin	1415032	strefa mazowiecka	1,700	5151	tak	nie	tak
Z2.7	O3_dlugot_sm_1	O3(długotermin)	Czerwińsk nad Wisłą	1420042	strefa mazowiecka	1,430	7896	tak	nie	tak
Z2.7	O3_dlugot_sm_1	O3(długotermin)	Czerwonka	1411022	strefa mazowiecka	1,100	2693	tak	nie	tak
Z2.7	O3_dlugot_sm_1	O3(długotermin)	Czosnów	1414022	strefa mazowiecka	1,280	9623	tak	nie	tak
Z2.7	O3_dlugot_sm_1	O3(długotermin)	Dąbrówka	1434052	strefa mazowiecka	1,090	7737	tak	nie	tak
Z2.7	O3_dlugot_sm_1	O3(długotermin)	Dębe Wielkie	1412052	strefa mazowiecka	7,760	9408	tak	nie	tak
Z2.7	O3_dlugot_sm_1	O3(długotermin)	Długosiodło	1435022	strefa mazowiecka	1,670	7953	tak	nie	tak
Z2.7	O3_dlugot_sm_1	O3(długotermin)	Dobre	1412062	strefa mazowiecka	1,240	6027	tak	nie	tak
Z2.7	O3_dlugot_sm_1	O3(długotermin)	Domanice	1426012	strefa mazowiecka	4,690	2693	tak	nie	tak
Z2.7	O3_dlugot_sm_1	O3(długotermin)	Drobin	1419053	strefa mazowiecka	1,430	8304	tak	nie	tak
Z2.7	O3_dlugot_sm_1	O3(długotermin)	Dzierżąznia	1420052	strefa mazowiecka	1,020	3868	tak	nie	tak
Z2.7	O3_dlugot_sm_1	O3(długotermin)	Dzierzgowo	1413022	strefa mazowiecka	1,500	3297	tak	nie	tak
Z2.7	O3_dlugot_sm_1	O3(długotermin)	Garbatka-Letnisko	1407012	strefa mazowiecka	7,370	5245	tak	nie	tak
Z2.7	O3_dlugot_sm_1	O3(długotermin)	Garwolin	1403011	strefa mazowiecka	2,200	17218	tak	nie	tak
Z2.7	O3_dlugot_sm_1	O3(długotermin)	Garwolin	1403042	strefa mazowiecka	1,350	12761	tak	nie	tak
Z2.7	O3_dlugot_sm_1	O3(długotermin)	Gąbin	1419063	strefa mazowiecka	1,460	11116	tak	nie	tak
Z2.7	O3_dlugot_sm_1	O3(długotermin)	Gielniów	1423022	strefa mazowiecka	7,900	4624	tak	nie	tak
Z2.7	O3_dlugot_sm_1	O3(długotermin)	Gliniojeck	1402033	strefa mazowiecka	1,530	8172	tak	nie	tak

Nr mapy z załącznika	nr obszaru na mapie	Kryterium	Nazwa gminy	Teryt gminy	Nazwa strefy	Powierzchnia obszaru km ²	Szacowana liczba ludności	Przekr. potw. pom.	Wyk. model. reg.	Wyk. model. kraj.
Z2.7	O3_dlugot_sm_1	O3(długotermin)	Głowaczów	1407022	strefa mazowiecka	1,850	7472	tak	nie	tak
Z2.7	O3_dlugot_sm_1	O3(długotermin)	Gniewoszków	1407032	strefa mazowiecka	8,400	4067	tak	nie	tak
Z2.7	O3_dlugot_sm_1	O3(długotermin)	Gołymin-Ośrodek	1402042	strefa mazowiecka	1,100	3956	tak	nie	tak
Z2.7	O3_dlugot_sm_1	O3(długotermin)	Gostynin	1404011	strefa mazowiecka	3,230	19218	tak	nie	tak
Z2.7	O3_dlugot_sm_1	O3(długotermin)	Gostynin	1404022	strefa mazowiecka	2,690	12181	tak	nie	tak
Z2.7	O3_dlugot_sm_1	O3(długotermin)	Goszczyn	1406042	strefa mazowiecka	5,740	3018	tak	nie	tak
Z2.7	O3_dlugot_sm_1	O3(długotermin)	Goworowo	1415042	strefa mazowiecka	2,180	8682	tak	nie	tak
Z2.7	O3_dlugot_sm_1	O3(długotermin)	Gozdowo	1427022	strefa mazowiecka	1,260	6069	tak	nie	tak
Z2.7	O3_dlugot_sm_1	O3(długotermin)	Góra Kalwaria	1418013	strefa mazowiecka	1,430	25665	tak	nie	tak
Z2.7	O3_dlugot_sm_1	O3(długotermin)	Górzno	1403052	strefa mazowiecka	9,110	6349	tak	nie	tak
Z2.7	O3_dlugot_sm_1	O3(długotermin)	Gózd	1425022	strefa mazowiecka	7,780	8430	tak	nie	tak
Z2.7	O3_dlugot_sm_1	O3(długotermin)	Grabów nad Pilicą	1407042	strefa mazowiecka	1,240	3955	tak	nie	tak
Z2.7	O3_dlugot_sm_1	O3(długotermin)	Grębków	1433022	strefa mazowiecka	1,300	4582	tak	nie	tak
Z2.7	O3_dlugot_sm_1	O3(długotermin)	Grodzisk Mazowiecki	1405043	strefa mazowiecka	1,070	43376	tak	nie	tak
Z2.7	O3_dlugot_sm_1	O3(długotermin)	Grójec	1406053	strefa mazowiecka	1,210	25103	tak	nie	tak
Z2.7	O3_dlugot_sm_1	O3(długotermin)	Grudusk	1402052	strefa mazowiecka	9,660	3842	tak	nie	tak
Z2.7	O3_dlugot_sm_1	O3(długotermin)	Gzy	1424012	strefa mazowiecka	1,040	3967	tak	nie	tak
Z2.7	O3_dlugot_sm_1	O3(długotermin)	Halinów	1412073	strefa mazowiecka	6,300	14773	tak	nie	tak
Z2.7	O3_dlugot_sm_1	O3(długotermin)	Huszlew	1410012	strefa mazowiecka	1,170	2966	tak	nie	tak
Z2.7	O3_dlugot_sm_1	O3(długotermin)	Ilów	1428032	strefa mazowiecka	1,280	6293	tak	nie	tak
Z2.7	O3_dlugot_sm_1	O3(długotermin)	Ilża	1425033	strefa mazowiecka	2,550	15387	tak	nie	tak
Z2.7	O3_dlugot_sm_1	O3(długotermin)	Izabelin	1432022	strefa mazowiecka	6,490	10453	tak	nie	tak
Z2.7	O3_dlugot_sm_1	O3(długotermin)	Jabłonna	1408022	strefa mazowiecka	6,470	17193	tak	nie	tak
Z2.7	O3_dlugot_sm_1	O3(długotermin)	Jabłonna Lacka	1429042	strefa mazowiecka	1,490	4830	tak	nie	tak
Z2.7	O3_dlugot_sm_1	O3(długotermin)	Jadów	1434062	strefa mazowiecka	1,160	7705	tak	nie	tak

Nr mapy z załącznika	nr obszaru na mapie	Kryterium	Nazwa gminy	Teryt gminy	Nazwa strefy	Powierzchnia obszaru km ²	Szacowana liczba ludności	Przekr. potw. pom.	Wyk. model. reg.	Wyk. model. kraj.
Z2.7	O3_dlugot_sm_1	O3(długotermin)	Jaktorów	1405052	strefa mazowiecka	5,520	11119	tak	nie	tak
Z2.7	O3_dlugot_sm_1	O3(długotermin)	Jakubów	1412082	strefa mazowiecka	8,690	5065	tak	nie	tak
Z2.7	O3_dlugot_sm_1	O3(długotermin)	Jasieniec	1406062	strefa mazowiecka	1,080	5416	tak	nie	tak
Z2.7	O3_dlugot_sm_1	O3(długotermin)	Jastrząb	1430022	strefa mazowiecka	5,440	5149	tak	nie	tak
Z2.7	O3_dlugot_sm_1	O3(długotermin)	Jastrzębia	1425042	strefa mazowiecka	8,960	6737	tak	nie	tak
Z2.7	O3_dlugot_sm_1	O3(długotermin)	Jedlińsk	1425052	strefa mazowiecka	1,380	14079	tak	nie	tak
Z2.7	O3_dlugot_sm_1	O3(długotermin)	Jedlnia-Letnisko	1425062	strefa mazowiecka	6,550	12396	tak	nie	tak
Z2.7	O3_dlugot_sm_1	O3(długotermin)	Jednoróżec	1422042	strefa mazowiecka	2,320	7347	tak	nie	tak
Z2.7	O3_dlugot_sm_1	O3(długotermin)	Joniec	1420062	strefa mazowiecka	7,300	2642	tak	nie	tak
Z2.7	O3_dlugot_sm_1	O3(długotermin)	Józefów	1417011	strefa mazowiecka	2,380	19925	tak	nie	tak
Z2.7	O3_dlugot_sm_1	O3(długotermin)	Kadzidło	1415052	strefa mazowiecka	2,580	11454	tak	nie	tak
Z2.7	O3_dlugot_sm_1	O3(długotermin)	Kałużyn	1412093	strefa mazowiecka	9,430	5999	tak	nie	tak
Z2.7	O3_dlugot_sm_1	O3(długotermin)	Kampinos	1432032	strefa mazowiecka	8,440	4230	tak	nie	tak
Z2.7	O3_dlugot_sm_1	O3(długotermin)	Karczew	1417043	strefa mazowiecka	8,140	15807	tak	nie	tak
Z2.7	O3_dlugot_sm_1	O3(długotermin)	Karniewo	1411032	strefa mazowiecka	1,280	5361	tak	nie	tak
Z2.7	O3_dlugot_sm_1	O3(długotermin)	Kazanów	1436012	strefa mazowiecka	9,480	4652	tak	nie	tak
Z2.7	O3_dlugot_sm_1	O3(długotermin)	Klembów	1434072	strefa mazowiecka	8,560	9404	tak	nie	tak
Z2.7	O3_dlugot_sm_1	O3(długotermin)	Klwów	1423032	strefa mazowiecka	8,660	3481	tak	nie	tak
Z2.7	O3_dlugot_sm_1	O3(długotermin)	Kobylka	1434011	strefa mazowiecka	1,960	20440	tak	nie	tak
Z2.7	O3_dlugot_sm_1	O3(długotermin)	Kołbiel	1417052	strefa mazowiecka	1,060	8092	tak	nie	tak
Z2.7	O3_dlugot_sm_1	O3(długotermin)	Konstancin-Jeziorna	1418023	strefa mazowiecka	7,850	24898	tak	nie	tak
Z2.7	O3_dlugot_sm_1	O3(długotermin)	Korczew	1426022	strefa mazowiecka	1,040	2850	tak	nie	tak
Z2.7	O3_dlugot_sm_1	O3(długotermin)	Korytnica	1433032	strefa mazowiecka	1,800	6496	tak	nie	tak
Z2.7	O3_dlugot_sm_1	O3(długotermin)	Kosów Lacki	1429053	strefa mazowiecka	2,000	6464	tak	nie	tak
Z2.7	O3_dlugot_sm_1	O3(długotermin)	Kotuń	1426032	strefa mazowiecka	1,500	8629	tak	nie	tak

Nr mapy z załącznika	nr obszaru na mapie	Kryterium	Nazwa gminy	Teryt gminy	Nazwa strefy	Powierzchnia obszaru km ²	Szacowana liczba ludności	Przekr. potw. pom.	Wyk. model. reg.	Wyk. model. kraj.
Z2.7	O3_dlugot_sm_1	O3(długotermin)	Kowala	1425072	strefa mazowiecka	7,460	11659	tak	nie	tak
Z2.7	O3_dlugot_sm_1	O3(długotermin)	Kozienice	1407053	strefa mazowiecka	2,430	30613	tak	nie	tak
Z2.7	O3_dlugot_sm_1	O3(długotermin)	Krasne	1422052	strefa mazowiecka	1,010	3821	tak	nie	tak
Z2.7	O3_dlugot_sm_1	O3(długotermin)	Krasnosielc	1411042	strefa mazowiecka	1,670	6601	tak	nie	tak
Z2.7	O3_dlugot_sm_1	O3(długotermin)	Krzynowłoga Mała	1422062	strefa mazowiecka	1,840	3611	tak	nie	tak
Z2.7	O3_dlugot_sm_1	O3(długotermin)	Kuczbork-Osada	1437022	strefa mazowiecka	1,210	4931	tak	nie	tak
Z2.7	O3_dlugot_sm_1	O3(długotermin)	Latowicz	1412102	strefa mazowiecka	1,130	5478	tak	nie	tak
Z2.7	O3_dlugot_sm_1	O3(długotermin)	Legionowo	1408011	strefa mazowiecka	1,350	54103	tak	nie	tak
Z2.7	O3_dlugot_sm_1	O3(długotermin)	Lelis	1415062	strefa mazowiecka	1,960	9017	tak	nie	tak
Z2.7	O3_dlugot_sm_1	O3(długotermin)	Leoncin	1414032	strefa mazowiecka	1,570	5464	tak	nie	tak
Z2.7	O3_dlugot_sm_1	O3(długotermin)	Leszno	1432042	strefa mazowiecka	1,240	9813	tak	nie	tak
Z2.7	O3_dlugot_sm_1	O3(długotermin)	Lesznowola	1418032	strefa mazowiecka	6,920	22247	tak	nie	tak
Z2.7	O3_dlugot_sm_1	O3(długotermin)	Lipowiec Kościelny	1413032	strefa mazowiecka	1,140	4946	tak	nie	tak
Z2.7	O3_dlugot_sm_1	O3(długotermin)	Lipsko	1409033	strefa mazowiecka	1,350	11637	tak	nie	tak
Z2.7	O3_dlugot_sm_1	O3(długotermin)	Liw	1433042	strefa mazowiecka	1,690	7582	tak	nie	tak
Z2.7	O3_dlugot_sm_1	O3(długotermin)	Lubowidz	1437032	strefa mazowiecka	1,900	7138	tak	nie	tak
Z2.7	O3_dlugot_sm_1	O3(długotermin)	Lutocin	1437042	strefa mazowiecka	1,260	4528	tak	nie	tak
Z2.7	O3_dlugot_sm_1	O3(długotermin)	Łaskarzew	1403062	strefa mazowiecka	8,750	5485	tak	nie	tak
Z2.7	O3_dlugot_sm_1	O3(długotermin)	Łaskarzew	1403021	strefa mazowiecka	1,530	4933	tak	nie	tak
Z2.7	O3_dlugot_sm_1	O3(długotermin)	Łąck	1419072	strefa mazowiecka	9,380	5288	tak	nie	tak
Z2.7	O3_dlugot_sm_1	O3(długotermin)	Łochów	1433053	strefa mazowiecka	1,950	17971	tak	nie	tak
Z2.7	O3_dlugot_sm_1	O3(długotermin)	Łomianki	1432053	strefa mazowiecka	3,880	24629	tak	nie	tak
Z2.7	O3_dlugot_sm_1	O3(długotermin)	Łosice	1410023	strefa mazowiecka	1,210	10986	tak	nie	tak
Z2.7	O3_dlugot_sm_1	O3(długotermin)	Łyse	1415072	strefa mazowiecka	2,460	8422	tak	nie	tak
Z2.7	O3_dlugot_sm_1	O3(długotermin)	Maciejowice	1403072	strefa mazowiecka	1,730	7239	tak	nie	tak

Nr mapy z załącznika	nr obszaru na mapie	Kryterium	Nazwa gminy	Teryt gminy	Nazwa strefy	Powierzchnia obszaru km ²	Szacowana liczba ludności	Przekr. potw. pom.	Wyk. model. reg.	Wyk. model. kraj.
Z2.7	O3_dlugot_sm_1	O3(długotermin)	Magnuszew	1407062	strefa mazowiecka	1,410	6816	tak	nie	tak
Z2.7	O3_dlugot_sm_1	O3(długotermin)	Maków Mazowiecki	1411011	strefa mazowiecka	1,020	10224	tak	nie	tak
Z2.7	O3_dlugot_sm_1	O3(długotermin)	Mała Wieś	1419082	strefa mazowiecka	1,080	6297	tak	nie	tak
Z2.7	O3_dlugot_sm_1	O3(długotermin)	Małkinia Górna	1416052	strefa mazowiecka	1,340	12149	tak	nie	tak
Z2.7	O3_dlugot_sm_1	O3(długotermin)	Marki	1434021	strefa mazowiecka	2,610	28254	tak	nie	tak
Z2.7	O3_dlugot_sm_1	O3(długotermin)	Miastków Kościelny	1403082	strefa mazowiecka	8,520	4997	tak	nie	tak
Z2.7	O3_dlugot_sm_1	O3(długotermin)	Michałowice	1421042	strefa mazowiecka	3,470	17025	tak	nie	tak
Z2.7	O3_dlugot_sm_1	O3(długotermin)	Miedzna	1433062	strefa mazowiecka	1,150	4068	tak	nie	tak
Z2.7	O3_dlugot_sm_1	O3(długotermin)	Milanówek	1405011	strefa mazowiecka	1,340	16365	tak	nie	tak
Z2.7	O3_dlugot_sm_1	O3(długotermin)	Mińsk Mazowiecki	1412011	strefa mazowiecka	1,310	39777	tak	nie	tak
Z2.7	O3_dlugot_sm_1	O3(długotermin)	Mińsk Mazowiecki	1412112	strefa mazowiecka	1,120	14176	tak	nie	tak
Z2.7	O3_dlugot_sm_1	O3(długotermin)	Mirów	1430032	strefa mazowiecka	5,300	3866	tak	nie	tak
Z2.7	O3_dlugot_sm_1	O3(długotermin)	Mława	1413011	strefa mazowiecka	3,470	30994	tak	nie	tak
Z2.7	O3_dlugot_sm_1	O3(długotermin)	Młodzieszyn	1428042	strefa mazowiecka	1,170	5616	tak	nie	tak
Z2.7	O3_dlugot_sm_1	O3(długotermin)	Młynarze	1411052	strefa mazowiecka	7,480	1762	tak	nie	tak
Z2.7	O3_dlugot_sm_1	O3(długotermin)	Mochowo	1427032	strefa mazowiecka	1,430	6144	tak	nie	tak
Z2.7	O3_dlugot_sm_1	O3(długotermin)	Mogielnica	1406073	strefa mazowiecka	1,410	8993	tak	nie	tak
Z2.7	O3_dlugot_sm_1	O3(długotermin)	Mokobody	1426042	strefa mazowiecka	1,190	5086	tak	nie	tak
Z2.7	O3_dlugot_sm_1	O3(długotermin)	Mordy	1426053	strefa mazowiecka	1,700	6136	tak	nie	tak
Z2.7	O3_dlugot_sm_1	O3(długotermin)	Mrozy	1412123	strefa mazowiecka	1,440	8759	tak	nie	tak
Z2.7	O3_dlugot_sm_1	O3(długotermin)	Mszczonów	1438023	strefa mazowiecka	1,510	11628	tak	nie	tak
Z2.7	O3_dlugot_sm_1	O3(długotermin)	Myszyniec	1415083	strefa mazowiecka	2,270	10629	tak	nie	tak
Z2.7	O3_dlugot_sm_1	O3(długotermin)	Nadarzyn	1421052	strefa mazowiecka	7,330	12318	tak	nie	tak
Z2.7	O3_dlugot_sm_1	O3(długotermin)	Naruszewo	1420072	strefa mazowiecka	1,590	6523	tak	nie	tak
Z2.7	O3_dlugot_sm_1	O3(długotermin)	Nasielsk	1414043	strefa mazowiecka	2,050	19751	tak	nie	tak

Nr mapy z załącznika	nr obszaru na mapie	Kryterium	Nazwa gminy	Teryt gminy	Nazwa strefy	Powierzchnia obszaru km ²	Szacowana liczba ludności	Przekr. potw. pom.	Wyk. model. reg.	Wyk. model. kraj.
Z2.7	O3_dlugot_sm_1	O3(długotermin)	Nieporęt	1408032	strefa mazowiecka	9,590	13275	tak	nie	tak
Z2.7	O3_dlugot_sm_1	O3(długotermin)	Nowa Sucha	1428052	strefa mazowiecka	9,000	6380	tak	nie	tak
Z2.7	O3_dlugot_sm_1	O3(długotermin)	Nowe Miasto	1420082	strefa mazowiecka	1,170	4736	tak	nie	tak
Z2.7	O3_dlugot_sm_1	O3(długotermin)	Nowe Miasto nad Pilicą	1406083	strefa mazowiecka	1,580	8192	tak	nie	tak
Z2.7	O3_dlugot_sm_1	O3(długotermin)	Nowy Duninów	1419092	strefa mazowiecka	1,460	3984	tak	nie	tak
Z2.7	O3_dlugot_sm_1	O3(długotermin)	Nowy Dwór Mazowiecki	1414011	strefa mazowiecka	2,810	28243	tak	nie	tak
Z2.7	O3_dlugot_sm_1	O3(długotermin)	Nur	1416062	strefa mazowiecka	9,590	2996	tak	nie	tak
Z2.7	O3_dlugot_sm_1	O3(długotermin)	Obryte	1424022	strefa mazowiecka	1,390	4891	tak	nie	tak
Z2.7	O3_dlugot_sm_1	O3(długotermin)	Odrzywół	1423042	strefa mazowiecka	9,890	3992	tak	nie	tak
Z2.7	O3_dlugot_sm_1	O3(długotermin)	Ojrzeń	1402062	strefa mazowiecka	1,200	4403	tak	nie	tak
Z2.7	O3_dlugot_sm_1	O3(długotermin)	Olszanka	1410032	strefa mazowiecka	8,760	3118	tak	nie	tak
Z2.7	O3_dlugot_sm_1	O3(długotermin)	Olszewo-Borki	1415092	strefa mazowiecka	1,960	10141	tak	nie	tak
Z2.7	O3_dlugot_sm_1	O3(długotermin)	Opinogóra Górna	1402072	strefa mazowiecka	1,380	6001	tak	nie	tak
Z2.7	O3_dlugot_sm_1	O3(długotermin)	Orońsko	1430042	strefa mazowiecka	8,180	5913	tak	nie	tak
Z2.7	O3_dlugot_sm_1	O3(długotermin)	Osieck	1417062	strefa mazowiecka	6,790	3515	tak	nie	tak
Z2.7	O3_dlugot_sm_1	O3(długotermin)	Ostrołęka	1461011	strefa mazowiecka	2,860	53307	tak	nie	tak
Z2.7	O3_dlugot_sm_1	O3(długotermin)	Ostrów Mazowiecka	1416011	strefa mazowiecka	2,220	22747	tak	nie	tak
Z2.7	O3_dlugot_sm_1	O3(długotermin)	Ostrów Mazowiecka	1416072	strefa mazowiecka	2,820	12952	tak	nie	tak
Z2.7	O3_dlugot_sm_1	O3(długotermin)	Otwock	1417021	strefa mazowiecka	4,720	44944	tak	nie	tak
Z2.7	O3_dlugot_sm_1	O3(długotermin)	Ożarów Mazowiecki	1432063	strefa mazowiecka	7,110	22058	tak	nie	tak
Z2.7	O3_dlugot_sm_1	O3(długotermin)	Pacyna	1404032	strefa mazowiecka	9,010	3791	tak	nie	tak
Z2.7	O3_dlugot_sm_1	O3(długotermin)	Paprotnia	1426062	strefa mazowiecka	8,140	2725	tak	nie	tak
Z2.7	O3_dlugot_sm_1	O3(długotermin)	Parysów	1403092	strefa mazowiecka	6,410	4060	tak	nie	tak
Z2.7	O3_dlugot_sm_1	O3(długotermin)	Piaseczno	1418043	strefa mazowiecka	1,280	74984	tak	nie	tak
Z2.7	O3_dlugot_sm_1	O3(długotermin)	Piastów	1421011	strefa mazowiecka	5,760	22918	tak	nie	tak

Nr mapy z załącznika	nr obszaru na mapie	Kryterium	Nazwa gminy	Teryt gminy	Nazwa strefy	Powierzchnia obszaru km ²	Szacowana liczba ludności	Przekr. potw. pom.	Wyk. model. reg.	Wyk. model. kraj.
Z2.7	O3_dlugot_sm_1	O3(długotermin)	Pilawa	1403103	strefa mazowiecka	7,700	10777	tak	nie	tak
Z2.7	O3_dlugot_sm_1	O3(długotermin)	Pionki	1425011	strefa mazowiecka	1,830	19527	tak	nie	tak
Z2.7	O3_dlugot_sm_1	O3(długotermin)	Pionki	1425082	strefa mazowiecka	2,290	10018	tak	nie	tak
Z2.7	O3_dlugot_sm_1	O3(długotermin)	Platerów	1410042	strefa mazowiecka	1,290	5088	tak	nie	tak
Z2.7	O3_dlugot_sm_1	O3(długotermin)	Płoniawy-Bramura	1411062	strefa mazowiecka	1,340	5751	tak	nie	tak
Z2.7	O3_dlugot_sm_1	O3(długotermin)	Płońsk	1420092	strefa mazowiecka	1,260	7557	tak	nie	tak
Z2.7	O3_dlugot_sm_1	O3(długotermin)	Płońsk	1420011	strefa mazowiecka	1,150	22606	tak	nie	tak
Z2.7	O3_dlugot_sm_1	O3(długotermin)	Pniewy	1406092	strefa mazowiecka	1,020	4724	tak	nie	tak
Z2.7	O3_dlugot_sm_1	O3(długotermin)	Podkowa Leśna	1405021	strefa mazowiecka	1,000	3920	tak	nie	tak
Z2.7	O3_dlugot_sm_1	O3(długotermin)	Pokrzywnica	1424032	strefa mazowiecka	1,200	4872	tak	nie	tak
Z2.7	O3_dlugot_sm_1	O3(długotermin)	Policzna	1436022	strefa mazowiecka	1,120	5778	tak	nie	tak
Z2.7	O3_dlugot_sm_1	O3(długotermin)	Pomiechówek	1414052	strefa mazowiecka	1,020	8988	tak	nie	tak
Z2.7	O3_dlugot_sm_1	O3(długotermin)	Poświętne	1434082	strefa mazowiecka	1,030	6044	tak	nie	tak
Z2.7	O3_dlugot_sm_1	O3(długotermin)	Potworów	1423052	strefa mazowiecka	8,220	4310	tak	nie	tak
Z2.7	O3_dlugot_sm_1	O3(długotermin)	Prażmów	1418052	strefa mazowiecka	8,640	9898	tak	nie	tak
Z2.7	O3_dlugot_sm_1	O3(długotermin)	Promna	1401022	strefa mazowiecka	1,200	5624	tak	nie	tak
Z2.7	O3_dlugot_sm_1	O3(długotermin)	Pruszków	1421021	strefa mazowiecka	1,910	58999	tak	nie	tak
Z2.7	O3_dlugot_sm_1	O3(długotermin)	Przasnysz	1422011	strefa mazowiecka	2,510	17455	tak	nie	tak
Z2.7	O3_dlugot_sm_1	O3(długotermin)	Przasnysz	1422072	strefa mazowiecka	1,830	7364	tak	nie	tak
Z2.7	O3_dlugot_sm_1	O3(długotermin)	Przesmyki	1426072	strefa mazowiecka	1,170	3540	tak	nie	tak
Z2.7	O3_dlugot_sm_1	O3(długotermin)	Przyłęk	1436032	strefa mazowiecka	1,310	6366	tak	nie	tak
Z2.7	O3_dlugot_sm_1	O3(długotermin)	Przysucha	1423063	strefa mazowiecka	1,810	12333	tak	nie	tak
Z2.7	O3_dlugot_sm_1	O3(długotermin)	Przytyk	1425092	strefa mazowiecka	1,340	7328	tak	nie	tak
Z2.7	O3_dlugot_sm_1	O3(długotermin)	Pułtusk	1424043	strefa mazowiecka	1,340	24068	tak	nie	tak
Z2.7	O3_dlugot_sm_1	O3(długotermin)	Puszcza Mariańska	1438032	strefa mazowiecka	1,430	8428	tak	nie	tak

Nr mapy z załącznika	nr obszaru na mapie	Kryterium	Nazwa gminy	Teryt gminy	Nazwa strefy	Powierzchnia obszaru km ²	Szacowana liczba ludności	Przekr. potw. pom.	Wyk. model. reg.	Wyk. model. kraj.
Z2.7	O3_dlugot_sm_1	O3(długotermin)	Raciąż	1420102	strefa mazowiecka	2,420	8689	tak	nie	tak
Z2.7	O3_dlugot_sm_1	O3(długotermin)	Raciąż	1420021	strefa mazowiecka	8,390	4694	tak	nie	tak
Z2.7	O3_dlugot_sm_1	O3(długotermin)	Radzanowo	1419102	strefa mazowiecka	1,040	8211	tak	nie	tak
Z2.7	O3_dlugot_sm_1	O3(długotermin)	Radzanów	1401032	strefa mazowiecka	8,240	3918	tak	nie	tak
Z2.7	O3_dlugot_sm_1	O3(długotermin)	Radzanów	1413042	strefa mazowiecka	9,870	3528	tak	nie	tak
Z2.7	O3_dlugot_sm_1	O3(długotermin)	Radziejowice	1438042	strefa mazowiecka	7,280	5341	tak	nie	tak
Z2.7	O3_dlugot_sm_1	O3(długotermin)	Radzymin	1434093	strefa mazowiecka	1,290	23924	tak	nie	tak
Z2.7	O3_dlugot_sm_1	O3(długotermin)	Raszyn	1421062	strefa mazowiecka	4,380	21245	tak	nie	tak
Z2.7	O3_dlugot_sm_1	O3(długotermin)	Regimin	1402082	strefa mazowiecka	1,110	5111	tak	nie	tak
Z2.7	O3_dlugot_sm_1	O3(długotermin)	Repki	1429062	strefa mazowiecka	1,680	5673	tak	nie	tak
Z2.7	O3_dlugot_sm_1	O3(długotermin)	Rościszewo	1427042	strefa mazowiecka	1,140	4283	tak	nie	tak
Z2.7	O3_dlugot_sm_1	O3(długotermin)	Różan	1411073	strefa mazowiecka	8,450	4516	tak	nie	tak
Z2.7	O3_dlugot_sm_1	O3(długotermin)	Rusinów	1423072	strefa mazowiecka	8,260	4391	tak	nie	tak
Z2.7	O3_dlugot_sm_1	O3(długotermin)	Rybno	1428062	strefa mazowiecka	7,260	3453	tak	nie	tak
Z2.7	O3_dlugot_sm_1	O3(długotermin)	Rząśnik	1435032	strefa mazowiecka	1,670	6900	tak	nie	tak
Z2.7	O3_dlugot_sm_1	O3(długotermin)	Rzecznów	1409042	strefa mazowiecka	1,030	4662	tak	nie	tak
Z2.7	O3_dlugot_sm_1	O3(długotermin)	Rzekuń	1415102	strefa mazowiecka	1,350	9954	tak	nie	tak
Z2.7	O3_dlugot_sm_1	O3(długotermin)	Rzewnie	1411082	strefa mazowiecka	1,110	2690	tak	nie	tak
Z2.7	O3_dlugot_sm_1	O3(długotermin)	Sabnie	1429072	strefa mazowiecka	1,070	3908	tak	nie	tak
Z2.7	O3_dlugot_sm_1	O3(długotermin)	Sadowne	1433072	strefa mazowiecka	1,440	6126	tak	nie	tak
Z2.7	O3_dlugot_sm_1	O3(długotermin)	Sanniki	1404042	strefa mazowiecka	9,440	6350	tak	nie	tak
Z2.7	O3_dlugot_sm_1	O3(długotermin)	Sarnaki	1410052	strefa mazowiecka	1,970	5017	tak	nie	tak
Z2.7	O3_dlugot_sm_1	O3(długotermin)	Serock	1408043	strefa mazowiecka	1,100	13548	tak	nie	tak
Z2.7	O3_dlugot_sm_1	O3(długotermin)	Sieciechów	1407072	strefa mazowiecka	6,240	4107	tak	nie	tak
Z2.7	O3_dlugot_sm_1	O3(długotermin)	Siedlce	1464011	strefa mazowiecka	3,180	76045	tak	nie	tak

Nr mapy z załącznika	nr obszaru na mapie	Kryterium	Nazwa gminy	Teryt gminy	Nazwa strefy	Powierzchnia obszaru km ²	Szacowana liczba ludności	Przekr. potw. pom.	Wyk. model. reg.	Wyk. model. kraj.
Z2.7	O3_dlugot_sm_1	O3(długotermin)	Siedlce	1426082	strefa mazowiecka	1,410	17040	tak	nie	tak
Z2.7	O3_dlugot_sm_1	O3(długotermin)	Siemiatkowo	1437052	strefa mazowiecka	1,130	3640	tak	nie	tak
Z2.7	O3_dlugot_sm_1	O3(długotermin)	Siennica	1412132	strefa mazowiecka	1,100	7321	tak	nie	tak
Z2.7	O3_dlugot_sm_1	O3(długotermin)	Sienno	1409052	strefa mazowiecka	1,470	6124	tak	nie	tak
Z2.7	O3_dlugot_sm_1	O3(długotermin)	Sierpc	1427011	strefa mazowiecka	1,850	18670	tak	nie	tak
Z2.7	O3_dlugot_sm_1	O3(długotermin)	Sierpc	1427052	strefa mazowiecka	1,490	7007	tak	nie	tak
Z2.7	O3_dlugot_sm_1	O3(długotermin)	Skaryszew	1425103	strefa mazowiecka	1,710	14123	tak	nie	tak
Z2.7	O3_dlugot_sm_1	O3(długotermin)	Skórzec	1426092	strefa mazowiecka	1,190	7597	tak	nie	tak
Z2.7	O3_dlugot_sm_1	O3(długotermin)	Słubice	1419112	strefa mazowiecka	9,570	4604	tak	nie	tak
Z2.7	O3_dlugot_sm_1	O3(długotermin)	Słupno	1419122	strefa mazowiecka	7,480	6876	tak	nie	tak
Z2.7	O3_dlugot_sm_1	O3(długotermin)	Sobienie-Jeziory	1417072	strefa mazowiecka	9,760	6329	tak	nie	tak
Z2.7	O3_dlugot_sm_1	O3(długotermin)	Sobolew	1403112	strefa mazowiecka	9,470	8341	tak	nie	tak
Z2.7	O3_dlugot_sm_1	O3(długotermin)	Sochaczew	1428011	strefa mazowiecka	2,610	37678	tak	nie	tak
Z2.7	O3_dlugot_sm_1	O3(długotermin)	Sochaczew	1428072	strefa mazowiecka	9,120	10037	tak	nie	tak
Z2.7	O3_dlugot_sm_1	O3(długotermin)	Sochocin	1420112	strefa mazowiecka	1,220	5898	tak	nie	tak
Z2.7	O3_dlugot_sm_1	O3(długotermin)	Sokołów Podlaski	1429011	strefa mazowiecka	1,750	18695	tak	nie	tak
Z2.7	O3_dlugot_sm_1	O3(długotermin)	Sokołów Podlaski	1429082	strefa mazowiecka	1,360	6091	tak	nie	tak
Z2.7	O3_dlugot_sm_1	O3(długotermin)	Solec nad Wisłą	1409062	strefa mazowiecka	1,290	5269	tak	nie	tak
Z2.7	O3_dlugot_sm_1	O3(długotermin)	Somianka	1435042	strefa mazowiecka	1,170	5589	tak	nie	tak
Z2.7	O3_dlugot_sm_1	O3(długotermin)	Sońsk	1402092	strefa mazowiecka	1,540	8009	tak	nie	tak
Z2.7	O3_dlugot_sm_1	O3(długotermin)	Stanisławów	1412142	strefa mazowiecka	1,060	6586	tak	nie	tak
Z2.7	O3_dlugot_sm_1	O3(długotermin)	Stara Biała	1419132	strefa mazowiecka	1,100	11211	tak	nie	tak
Z2.7	O3_dlugot_sm_1	O3(długotermin)	Stara Błotnica	1401042	strefa mazowiecka	9,590	5166	tak	nie	tak
Z2.7	O3_dlugot_sm_1	O3(długotermin)	Stara Kornica	1410062	strefa mazowiecka	1,180	5053	tak	nie	tak
Z2.7	O3_dlugot_sm_1	O3(długotermin)	Stare Babice	1432072	strefa mazowiecka	6,330	17322	tak	nie	tak

Nr mapy z załącznika	nr obszaru na mapie	Kryterium	Nazwa gminy	Teryt gminy	Nazwa strefy	Powierzchnia obszaru km ²	Szacowana liczba ludności	Przekr. potw. pom.	Wyk. model. reg.	Wyk. model. kraj.
Z2.7	O3_dlugot_sm_1	O3(długotermin)	Staroźreby	1419142	strefa mazowiecka	1,370	7591	tak	nie	tak
Z2.7	O3_dlugot_sm_1	O3(długotermin)	Stary Lubotyń	1416082	strefa mazowiecka	1,090	3862	tak	nie	tak
Z2.7	O3_dlugot_sm_1	O3(długotermin)	Sterdyń	1429092	strefa mazowiecka	1,290	4381	tak	nie	tak
Z2.7	O3_dlugot_sm_1	O3(długotermin)	Stoczek	1433082	strefa mazowiecka	1,440	5198	tak	nie	tak
Z2.7	O3_dlugot_sm_1	O3(długotermin)	Strachówka	1434102	strefa mazowiecka	1,070	2853	tak	nie	tak
Z2.7	O3_dlugot_sm_1	O3(długotermin)	Stromiec	1401052	strefa mazowiecka	1,560	5695	tak	nie	tak
Z2.7	O3_dlugot_sm_1	O3(długotermin)	Strzegowo	1413052	strefa mazowiecka	2,130	7838	tak	nie	tak
Z2.7	O3_dlugot_sm_1	O3(długotermin)	Stupsk	1413062	strefa mazowiecka	1,170	4964	tak	nie	tak
Z2.7	O3_dlugot_sm_1	O3(długotermin)	Suchożebry	1426102	strefa mazowiecka	1,000	4773	tak	nie	tak
Z2.7	O3_dlugot_sm_1	O3(długotermin)	Sulejówek	1412151	strefa mazowiecka	1,920	19269	tak	nie	tak
Z2.7	O3_dlugot_sm_1	O3(długotermin)	Sypniewo	1411092	strefa mazowiecka	1,280	3445	tak	nie	tak
Z2.7	O3_dlugot_sm_1	O3(długotermin)	Szczawin Kościelny	1404052	strefa mazowiecka	1,270	5087	tak	nie	tak
Z2.7	O3_dlugot_sm_1	O3(długotermin)	Szczutowo	1427062	strefa mazowiecka	1,120	4448	tak	nie	tak
Z2.7	O3_dlugot_sm_1	O3(długotermin)	Szelków	1411102	strefa mazowiecka	1,130	3774	tak	nie	tak
Z2.7	O3_dlugot_sm_1	O3(długotermin)	Szeńsk	1413072	strefa mazowiecka	1,090	4370	tak	nie	tak
Z2.7	O3_dlugot_sm_1	O3(długotermin)	Szulborze Wielkie	1416092	strefa mazowiecka	4,670	1827	tak	nie	tak
Z2.7	O3_dlugot_sm_1	O3(długotermin)	Szydłowiec	1430053	strefa mazowiecka	1,380	19317	tak	nie	tak
Z2.7	O3_dlugot_sm_1	O3(długotermin)	Szydłowo	1413082	strefa mazowiecka	1,220	4659	tak	nie	tak
Z2.7	O3_dlugot_sm_1	O3(długotermin)	Świercze	1424052	strefa mazowiecka	9,320	4703	tak	nie	tak
Z2.7	O3_dlugot_sm_1	O3(długotermin)	Tarczyn	1418063	strefa mazowiecka	1,140	11186	tak	nie	tak
Z2.7	O3_dlugot_sm_1	O3(długotermin)	Tczów	1436042	strefa mazowiecka	7,210	4872	tak	nie	tak
Z2.7	O3_dlugot_sm_1	O3(długotermin)	Teresin	1428082	strefa mazowiecka	8,780	11347	tak	nie	tak
Z2.7	O3_dlugot_sm_1	O3(długotermin)	Tłuszcz	1434113	strefa mazowiecka	1,020	19412	tak	nie	tak
Z2.7	O3_dlugot_sm_1	O3(długotermin)	Trojanów	1403122	strefa mazowiecka	1,510	7554	tak	nie	tak
Z2.7	O3_dlugot_sm_1	O3(długotermin)	Troszyn	1415112	strefa mazowiecka	1,560	4933	tak	nie	tak

Nr mapy z załącznika	nr obszaru na mapie	Kryterium	Nazwa gminy	Teryt gminy	Nazwa strefy	Powierzchnia obszaru km ²	Szacowana liczba ludności	Przekr. potw. pom.	Wyk. model. reg.	Wyk. model. kraj.
Z2.7	O3_dlugot_sm_1	O3(długotermin)	Warka	1406113	strefa mazowiecka	2,020	19117	tak	nie	tak
Z2.7	O3_dlugot_sm_1	O3(długotermin)	Wąsewo	1416102	strefa mazowiecka	1,190	4528	tak	nie	tak
Z2.7	O3_dlugot_sm_1	O3(długotermin)	Węgrów	1433011	strefa mazowiecka	3,540	12805	tak	nie	tak
Z2.7	O3_dlugot_sm_1	O3(długotermin)	Wiązowna	1417082	strefa mazowiecka	1,020	11509	tak	nie	tak
Z2.7	O3_dlugot_sm_1	O3(długotermin)	Wieczfnia Kościelna	1413092	strefa mazowiecka	1,190	4226	tak	nie	tak
Z2.7	O3_dlugot_sm_1	O3(długotermin)	Wieliszew	1408052	strefa mazowiecka	1,060	11856	tak	nie	tak
Z2.7	O3_dlugot_sm_1	O3(długotermin)	Wieniawa	1423082	strefa mazowiecka	1,030	5476	tak	nie	tak
Z2.7	O3_dlugot_sm_1	O3(długotermin)	Wierzbica	1425112	strefa mazowiecka	9,400	10097	tak	nie	tak
Z2.7	O3_dlugot_sm_1	O3(długotermin)	Wierzbno	1433092	strefa mazowiecka	1,030	3007	tak	nie	tak
Z2.7	O3_dlugot_sm_1	O3(długotermin)	Wilga	1403132	strefa mazowiecka	1,180	5379	tak	nie	tak
Z2.7	O3_dlugot_sm_1	O3(długotermin)	Winnica	1424062	strefa mazowiecka	1,140	4085	tak	nie	tak
Z2.7	O3_dlugot_sm_1	O3(długotermin)	Wiskitki	1438052	strefa mazowiecka	1,490	9846	tak	nie	tak
Z2.7	O3_dlugot_sm_1	O3(długotermin)	Wiśniew	1426112	strefa mazowiecka	1,250	5836	tak	nie	tak
Z2.7	O3_dlugot_sm_1	O3(długotermin)	Wiśniewo	1413102	strefa mazowiecka	9,910	5336	tak	nie	tak
Z2.7	O3_dlugot_sm_1	O3(długotermin)	Wodynie	1426122	strefa mazowiecka	1,150	4600	tak	nie	tak
Z2.7	O3_dlugot_sm_1	O3(długotermin)	Wolanów	1425122	strefa mazowiecka	8,280	8638	tak	nie	tak
Z2.7	O3_dlugot_sm_1	O3(długotermin)	Wołomin	1434123	strefa mazowiecka	6,160	51472	tak	nie	tak
Z2.7	O3_dlugot_sm_1	O3(długotermin)	Wyszków	1435053	strefa mazowiecka	1,650	39117	tak	nie	tak
Z2.7	O3_dlugot_sm_1	O3(długotermin)	Wyszogród	1419153	strefa mazowiecka	9,550	5859	tak	nie	tak
Z2.7	O3_dlugot_sm_1	O3(długotermin)	Wyśmierzyce	1401063	strefa mazowiecka	1,050	2819	tak	nie	tak
Z2.7	O3_dlugot_sm_1	O3(długotermin)	Zabrodzie	1435062	strefa mazowiecka	9,190	5823	tak	nie	tak
Z2.7	O3_dlugot_sm_1	O3(długotermin)	Zakroczym	1414063	strefa mazowiecka	7,160	6193	tak	nie	tak
Z2.7	O3_dlugot_sm_1	O3(długotermin)	Zakrzew	1425132	strefa mazowiecka	9,620	12344	tak	nie	tak
Z2.7	O3_dlugot_sm_1	O3(długotermin)	Załużki	1420122	strefa mazowiecka	1,080	5701	tak	nie	tak
Z2.7	O3_dlugot_sm_1	O3(długotermin)	Zaręby Kościelne	1416112	strefa mazowiecka	8,870	3819	tak	nie	tak

Nr mapy z załącznika	nr obszaru na mapie	Kryterium	Nazwa gminy	Teryt gminy	Nazwa strefy	Powierzchnia obszaru km ²	Szacowana liczba ludności	Przekr. potw. pom.	Wyk. model. reg.	Wyk. model. kraj.
Z2.7	O3_dlugot_sm_1	O3(długoterm)	Zatory	1424072	strefa mazowiecka	1,190	4835	tak	nie	tak
Z2.7	O3_dlugot_sm_1	O3(długoterm)	Zawidz	1427072	strefa mazowiecka	1,850	6940	tak	nie	tak
Z2.7	O3_dlugot_sm_1	O3(długoterm)	Ząbki	1434031	strefa mazowiecka	1,090	30869	tak	nie	tak
Z2.7	O3_dlugot_sm_1	O3(długoterm)	Zbuczyn	1426132	strefa mazowiecka	2,100	10094	tak	nie	tak
Z2.7	O3_dlugot_sm_1	O3(długoterm)	Zielonka	1434041	strefa mazowiecka	7,940	17378	tak	nie	tak
Z2.7	O3_dlugot_sm_1	O3(długoterm)	Zwoleń	1436053	strefa mazowiecka	1,610	15423	tak	nie	tak
Z2.7	O3_dlugot_sm_1	O3(długoterm)	Żabia Wola	1405062	strefa mazowiecka	1,050	7734	tak	nie	tak
Z2.7	O3_dlugot_sm_1	O3(długoterm)	Żelechów	1403143	strefa mazowiecka	8,740	8482	tak	nie	tak
Z2.7	O3_dlugot_sm_1	O3(długoterm)	Żuromin	1437063	strefa mazowiecka	1,320	14702	tak	nie	tak
Z2.7	O3_dlugot_sm_1	O3(długoterm)	Żyrardów	1438011	strefa mazowiecka	1,430	41304	tak	nie	tak
Z2.8	AOT40_dlugot_sm_1	AOT40(długoterm)	Andrzejewo	1416022	strefa mazowiecka	118,705	-	tak	nie	tak
Z2.8	AOT40_dlugot_sm_1	AOT40(długoterm)	Baboszewo	1420032	strefa mazowiecka	162,030	-	tak	nie	tak
Z2.8	AOT40_dlugot_sm_1	AOT40(długoterm)	Baranowo	1415012	strefa mazowiecka	197,397	-	tak	nie	tak
Z2.8	AOT40_dlugot_sm_1	AOT40(długoterm)	Baranów	1405032	strefa mazowiecka	75,252	-	tak	nie	tak
Z2.8	AOT40_dlugot_sm_1	AOT40(długoterm)	Belsk Duży	1406012	strefa mazowiecka	107,413	-	tak	nie	tak
Z2.8	AOT40_dlugot_sm_1	AOT40(długoterm)	Białobrzegi	1401013	strefa mazowiecka	77,664	-	tak	nie	tak
Z2.8	AOT40_dlugot_sm_1	AOT40(długoterm)	Bielany	1429022	strefa mazowiecka	110,043	-	tak	nie	tak
Z2.8	AOT40_dlugot_sm_1	AOT40(długoterm)	Bielsk	1419012	strefa mazowiecka	124,993	-	tak	nie	tak
Z2.8	AOT40_dlugot_sm_1	AOT40(długoterm)	Bieżeń	1437013	strefa mazowiecka	121,312	-	tak	nie	tak
Z2.8	AOT40_dlugot_sm_1	AOT40(długoterm)	Błędów	1406022	strefa mazowiecka	133,913	-	tak	nie	tak
Z2.8	AOT40_dlugot_sm_1	AOT40(długoterm)	Błonie	1432013	strefa mazowiecka	85,475	-	tak	nie	tak
Z2.8	AOT40_dlugot_sm_1	AOT40(długoterm)	Bodzanów	1419022	strefa mazowiecka	136,155	-	tak	nie	tak
Z2.8	AOT40_dlugot_sm_1	AOT40(długoterm)	Boguty-Pianki	1416032	strefa mazowiecka	89,083	-	tak	nie	tak
Z2.8	AOT40_dlugot_sm_1	AOT40(długoterm)	Borkowice	1423012	strefa mazowiecka	85,698	-	tak	nie	tak
Z2.8	AOT40_dlugot_sm_1	AOT40(długoterm)	Borowie	1403032	strefa mazowiecka	80,188	-	tak	nie	tak

Nr mapy z załącznika	nr obszaru na mapie	Kryterium	Nazwa gminy	Teryt gminy	Nazwa strefy	Powierzchnia obszaru km ²	Szacowana liczba ludności	Przekr. potw. pom.	Wyk. model. reg.	Wyk. model. kraj.
Z2.8	AOT40_dlugot_sm_1	AOT40(długoterm)	Brańszczyk	1435012	strefa mazowiecka	167,144	-	tak	nie	tak
Z2.8	AOT40_dlugot_sm_1	AOT40(długoterm)	Brochów	1428022	strefa mazowiecka	119,671	-	tak	nie	tak
Z2.8	AOT40_dlugot_sm_1	AOT40(długoterm)	Brok	1416043	strefa mazowiecka	109,855	-	tak	nie	tak
Z2.8	AOT40_dlugot_sm_1	AOT40(długoterm)	Brudzeń Duży	1419032	strefa mazowiecka	159,638	-	tak	nie	tak
Z2.8	AOT40_dlugot_sm_1	AOT40(długoterm)	Brwinów	1421033	strefa mazowiecka	69,227	-	tak	nie	tak
Z2.8	AOT40_dlugot_sm_1	AOT40(długoterm)	Bulkowo	1419042	strefa mazowiecka	116,778	-	tak	nie	tak
Z2.8	AOT40_dlugot_sm_1	AOT40(długoterm)	Ceglów	1412042	strefa mazowiecka	95,588	-	tak	nie	tak
Z2.8	AOT40_dlugot_sm_1	AOT40(długoterm)	Celestynów	1417032	strefa mazowiecka	88,852	-	tak	nie	tak
Z2.8	AOT40_dlugot_sm_1	AOT40(długoterm)	Ceranów	1429032	strefa mazowiecka	111,002	-	tak	nie	tak
Z2.8	AOT40_dlugot_sm_1	AOT40(długoterm)	Chlewiska	1430012	strefa mazowiecka	123,610	-	tak	nie	tak
Z2.8	AOT40_dlugot_sm_1	AOT40(długoterm)	Chorzele	1422023	strefa mazowiecka	370,401	-	tak	nie	tak
Z2.8	AOT40_dlugot_sm_1	AOT40(długoterm)	Chotcza	1409012	strefa mazowiecka	89,722	-	tak	nie	tak
Z2.8	AOT40_dlugot_sm_1	AOT40(długoterm)	Chynów	1406032	strefa mazowiecka	134,883	-	tak	nie	tak
Z2.8	AOT40_dlugot_sm_1	AOT40(długoterm)	Ciechanów	1402011	strefa mazowiecka	32,745	-	tak	nie	tak
Z2.8	AOT40_dlugot_sm_1	AOT40(długoterm)	Ciechanów	1402022	strefa mazowiecka	140,380	-	tak	nie	tak
Z2.8	AOT40_dlugot_sm_1	AOT40(długoterm)	Ciepielów	1409022	strefa mazowiecka	135,047	-	tak	nie	tak
Z2.8	AOT40_dlugot_sm_1	AOT40(długoterm)	Czarnia	1415022	strefa mazowiecka	92,444	-	tak	nie	tak
Z2.8	AOT40_dlugot_sm_1	AOT40(długoterm)	Czernice Borowe	1422032	strefa mazowiecka	120,049	-	tak	nie	tak
Z2.8	AOT40_dlugot_sm_1	AOT40(długoterm)	Czerwin	1415032	strefa mazowiecka	170,154	-	tak	nie	tak
Z2.8	AOT40_dlugot_sm_1	AOT40(długoterm)	Czerwińsk nad Wisłą	1420042	strefa mazowiecka	143,945	-	tak	nie	tak
Z2.8	AOT40_dlugot_sm_1	AOT40(długoterm)	Czerwonka	1411022	strefa mazowiecka	110,344	-	tak	nie	tak
Z2.8	AOT40_dlugot_sm_1	AOT40(długoterm)	Czosnów	1414022	strefa mazowiecka	128,309	-	tak	nie	tak
Z2.8	AOT40_dlugot_sm_1	AOT40(długoterm)	Dąbrówka	1434052	strefa mazowiecka	109,048	-	tak	nie	tak
Z2.8	AOT40_dlugot_sm_1	AOT40(długoterm)	Dębe Wielkie	1412052	strefa mazowiecka	77,678	-	tak	nie	tak
Z2.8	AOT40_dlugot_sm_1	AOT40(długoterm)	Długosiodło	1435022	strefa mazowiecka	167,579	-	tak	nie	tak

Nr mapy z załącznika	nr obszaru na mapie	Kryterium	Nazwa gminy	Teryt gminy	Nazwa strefy	Powierzchnia obszaru km ²	Szacowana liczba ludności	Przekr. potw. pom.	Wyk. model. reg.	Wyk. model. kraj.
Z2.8	AOT40_dlugot_sm_1	AOT40(długoterem)	Dobre	1412062	strefa mazowiecka	124,843	-	tak	nie	tak
Z2.8	AOT40_dlugot_sm_1	AOT40(długoterem)	Domanice	1426012	strefa mazowiecka	46,962	-	tak	nie	tak
Z2.8	AOT40_dlugot_sm_1	AOT40(długoterem)	Drobin	1419053	strefa mazowiecka	143,316	-	tak	nie	tak
Z2.8	AOT40_dlugot_sm_1	AOT40(długoterem)	Dzierżąźnia	1420052	strefa mazowiecka	102,371	-	tak	nie	tak
Z2.8	AOT40_dlugot_sm_1	AOT40(długoterem)	Dzierzgowo	1413022	strefa mazowiecka	150,444	-	tak	nie	tak
Z2.8	AOT40_dlugot_sm_1	AOT40(długoterem)	Garbatka-Letnisko	1407012	strefa mazowiecka	73,789	-	tak	nie	tak
Z2.8	AOT40_dlugot_sm_1	AOT40(długoterem)	Garwolin	1403011	strefa mazowiecka	22,062	-	tak	nie	tak
Z2.8	AOT40_dlugot_sm_1	AOT40(długoterem)	Garwolin	1403042	strefa mazowiecka	135,679	-	tak	nie	tak
Z2.8	AOT40_dlugot_sm_1	AOT40(długoterem)	Gąbin	1419063	strefa mazowiecka	146,017	-	tak	nie	tak
Z2.8	AOT40_dlugot_sm_1	AOT40(długoterem)	Gielniów	1423022	strefa mazowiecka	79,096	-	tak	nie	tak
Z2.8	AOT40_dlugot_sm_1	AOT40(długoterem)	Głinojeck	1402033	strefa mazowiecka	153,662	-	tak	nie	tak
Z2.8	AOT40_dlugot_sm_1	AOT40(długoterem)	Głowaczów	1407022	strefa mazowiecka	185,480	-	tak	nie	tak
Z2.8	AOT40_dlugot_sm_1	AOT40(długoterem)	Gniewoszów	1407032	strefa mazowiecka	84,058	-	tak	nie	tak
Z2.8	AOT40_dlugot_sm_1	AOT40(długoterem)	Gołymin-Ośrodek	1402042	strefa mazowiecka	110,597	-	tak	nie	tak
Z2.8	AOT40_dlugot_sm_1	AOT40(długoterem)	Gostynin	1404011	strefa mazowiecka	32,345	-	tak	nie	tak
Z2.8	AOT40_dlugot_sm_1	AOT40(długoterem)	Gostynin	1404022	strefa mazowiecka	269,994	-	tak	nie	tak
Z2.8	AOT40_dlugot_sm_1	AOT40(długoterem)	Goszczyn	1406042	strefa mazowiecka	57,439	-	tak	nie	tak
Z2.8	AOT40_dlugot_sm_1	AOT40(długoterem)	Goworowo	1415042	strefa mazowiecka	218,952	-	tak	nie	tak
Z2.8	AOT40_dlugot_sm_1	AOT40(długoterem)	Gozdowo	1427022	strefa mazowiecka	126,179	-	tak	nie	tak
Z2.8	AOT40_dlugot_sm_1	AOT40(długoterem)	Góra Kalwaria	1418013	strefa mazowiecka	143,992	-	tak	nie	tak
Z2.8	AOT40_dlugot_sm_1	AOT40(długoterem)	Górzno	1403052	strefa mazowiecka	91,153	-	tak	nie	tak
Z2.8	AOT40_dlugot_sm_1	AOT40(długoterem)	Gózd	1425022	strefa mazowiecka	77,893	-	tak	nie	tak
Z2.8	AOT40_dlugot_sm_1	AOT40(długoterem)	Grabów nad Pilicą	1407042	strefa mazowiecka	124,621	-	tak	nie	tak
Z2.8	AOT40_dlugot_sm_1	AOT40(długoterem)	Grębków	1433022	strefa mazowiecka	130,714	-	tak	nie	tak
Z2.8	AOT40_dlugot_sm_1	AOT40(długoterem)	Grodzisk Mazowiecki	1405043	strefa mazowiecka	107,272	-	tak	nie	tak

Nr mapy z załącznika	nr obszaru na mapie	Kryterium	Nazwa gminy	Teryt gminy	Nazwa strefy	Powierzchnia obszaru km ²	Szacowana liczba ludności	Przekr. potw. pom.	Wyk. model. reg.	Wyk. model. kraj.
Z2.8	AOT40_dlugot_sm_1	AOT40(długoterm)	Grójec	1406053	strefa mazowiecka	121,221	-	tak	nie	tak
Z2.8	AOT40_dlugot_sm_1	AOT40(długoterm)	Grudusk	1402052	strefa mazowiecka	96,637	-	tak	nie	tak
Z2.8	AOT40_dlugot_sm_1	AOT40(długoterm)	Gzy	1424012	strefa mazowiecka	104,354	-	tak	nie	tak
Z2.8	AOT40_dlugot_sm_1	AOT40(długoterm)	Halinów	1412073	strefa mazowiecka	63,039	-	tak	nie	tak
Z2.8	AOT40_dlugot_sm_1	AOT40(długoterm)	Huszwle	1410012	strefa mazowiecka	117,762	-	tak	nie	tak
Z2.8	AOT40_dlugot_sm_1	AOT40(długoterm)	Ilów	1428032	strefa mazowiecka	128,900	-	tak	nie	tak
Z2.8	AOT40_dlugot_sm_1	AOT40(długoterm)	Ilża	1425033	strefa mazowiecka	255,798	-	tak	nie	tak
Z2.8	AOT40_dlugot_sm_1	AOT40(długoterm)	Izabelin	1432022	strefa mazowiecka	64,944	-	tak	nie	tak
Z2.8	AOT40_dlugot_sm_1	AOT40(długoterm)	Jabłonna	1408022	strefa mazowiecka	64,745	-	tak	nie	tak
Z2.8	AOT40_dlugot_sm_1	AOT40(długoterm)	Jabłonna Lacka	1429042	strefa mazowiecka	149,281	-	tak	nie	tak
Z2.8	AOT40_dlugot_sm_1	AOT40(długoterm)	Jadów	1434062	strefa mazowiecka	116,485	-	tak	nie	tak
Z2.8	AOT40_dlugot_sm_1	AOT40(długoterm)	Jaktorów	1405052	strefa mazowiecka	55,239	-	tak	nie	tak
Z2.8	AOT40_dlugot_sm_1	AOT40(długoterm)	Jakubów	1412082	strefa mazowiecka	86,928	-	tak	nie	tak
Z2.8	AOT40_dlugot_sm_1	AOT40(długoterm)	Jasieniec	1406062	strefa mazowiecka	108,135	-	tak	nie	tak
Z2.8	AOT40_dlugot_sm_1	AOT40(długoterm)	Jastrząb	1430022	strefa mazowiecka	54,480	-	tak	nie	tak
Z2.8	AOT40_dlugot_sm_1	AOT40(długoterm)	Jastrzębia	1425042	strefa mazowiecka	89,679	-	tak	nie	tak
Z2.8	AOT40_dlugot_sm_1	AOT40(długoterm)	Jedlińsk	1425052	strefa mazowiecka	138,603	-	tak	nie	tak
Z2.8	AOT40_dlugot_sm_1	AOT40(długoterm)	Jedlnia-Letnisko	1425062	strefa mazowiecka	65,534	-	tak	nie	tak
Z2.8	AOT40_dlugot_sm_1	AOT40(długoterm)	Jednorozec	1422042	strefa mazowiecka	232,009	-	tak	nie	tak
Z2.8	AOT40_dlugot_sm_1	AOT40(długoterm)	Joniec	1420062	strefa mazowiecka	73,066	-	tak	nie	tak
Z2.8	AOT40_dlugot_sm_1	AOT40(długoterm)	Józefów	1417011	strefa mazowiecka	23,897	-	tak	nie	tak
Z2.8	AOT40_dlugot_sm_1	AOT40(długoterm)	Kadzidło	1415052	strefa mazowiecka	258,683	-	tak	nie	tak
Z2.8	AOT40_dlugot_sm_1	AOT40(długoterm)	Kałużyn	1412093	strefa mazowiecka	94,361	-	tak	nie	tak
Z2.8	AOT40_dlugot_sm_1	AOT40(długoterm)	Kampinos	1432032	strefa mazowiecka	84,500	-	tak	nie	tak
Z2.8	AOT40_dlugot_sm_1	AOT40(długoterm)	Karczew	1417043	strefa mazowiecka	81,438	-	tak	nie	tak

Nr mapy z załącznika	nr obszaru na mapie	Kryterium	Nazwa gminy	Teryt gminy	Nazwa strefy	Powierzchnia obszaru km ²	Szacowana liczba ludności	Przekr. potw. pom.	Wyk. model. reg.	Wyk. model. kraj.
Z2.8	AOT40_dlugot_sm_1	AOT40(długotermin)	Karniewo	1411032	strefa mazowiecka	128,940	-	tak	nie	tak
Z2.8	AOT40_dlugot_sm_1	AOT40(długotermin)	Kazanów	1436012	strefa mazowiecka	94,856	-	tak	nie	tak
Z2.8	AOT40_dlugot_sm_1	AOT40(długotermin)	Klembów	1434072	strefa mazowiecka	85,647	-	tak	nie	tak
Z2.8	AOT40_dlugot_sm_1	AOT40(długotermin)	Klwów	1423032	strefa mazowiecka	86,661	-	tak	nie	tak
Z2.8	AOT40_dlugot_sm_1	AOT40(długotermin)	Kobyłka	1434011	strefa mazowiecka	19,623	-	tak	nie	tak
Z2.8	AOT40_dlugot_sm_1	AOT40(długotermin)	Kołbiel	1417052	strefa mazowiecka	106,425	-	tak	nie	tak
Z2.8	AOT40_dlugot_sm_1	AOT40(długotermin)	Konstancin-Jeziorna	1418023	strefa mazowiecka	78,511	-	tak	nie	tak
Z2.8	AOT40_dlugot_sm_1	AOT40(długotermin)	Korczew	1426022	strefa mazowiecka	104,962	-	tak	nie	tak
Z2.8	AOT40_dlugot_sm_1	AOT40(długotermin)	Korytnica	1433032	strefa mazowiecka	180,229	-	tak	nie	tak
Z2.8	AOT40_dlugot_sm_1	AOT40(długotermin)	Kosów Lacki	1429053	strefa mazowiecka	200,096	-	tak	nie	tak
Z2.8	AOT40_dlugot_sm_1	AOT40(długotermin)	Kotuń	1426032	strefa mazowiecka	150,404	-	tak	nie	tak
Z2.8	AOT40_dlugot_sm_1	AOT40(długotermin)	Kowala	1425072	strefa mazowiecka	74,632	-	tak	nie	tak
Z2.8	AOT40_dlugot_sm_1	AOT40(długotermin)	Kozienice	1407053	strefa mazowiecka	243,861	-	tak	nie	tak
Z2.8	AOT40_dlugot_sm_1	AOT40(długotermin)	Krasne	1422052	strefa mazowiecka	101,245	-	tak	nie	tak
Z2.8	AOT40_dlugot_sm_1	AOT40(długotermin)	Krasnosielc	1411042	strefa mazowiecka	167,038	-	tak	nie	tak
Z2.8	AOT40_dlugot_sm_1	AOT40(długotermin)	Krzynowłoga Mała	1422062	strefa mazowiecka	184,678	-	tak	nie	tak
Z2.8	AOT40_dlugot_sm_1	AOT40(długotermin)	Kuczbork-Osada	1437022	strefa mazowiecka	121,430	-	tak	nie	tak
Z2.8	AOT40_dlugot_sm_1	AOT40(długotermin)	Latowicz	1412102	strefa mazowiecka	113,967	-	tak	nie	tak
Z2.8	AOT40_dlugot_sm_1	AOT40(długotermin)	Legionowo	1408011	strefa mazowiecka	13,531	-	tak	nie	tak
Z2.8	AOT40_dlugot_sm_1	AOT40(długotermin)	Lelis	1415062	strefa mazowiecka	196,254	-	tak	nie	tak
Z2.8	AOT40_dlugot_sm_1	AOT40(długotermin)	Leoncin	1414032	strefa mazowiecka	157,808	-	tak	nie	tak
Z2.8	AOT40_dlugot_sm_1	AOT40(długotermin)	Leszno	1432042	strefa mazowiecka	124,927	-	tak	nie	tak
Z2.8	AOT40_dlugot_sm_1	AOT40(długotermin)	Lesznówola	1418032	strefa mazowiecka	69,231	-	tak	nie	tak
Z2.8	AOT40_dlugot_sm_1	AOT40(długotermin)	Lipowiec Kościelny	1413032	strefa mazowiecka	114,320	-	tak	nie	tak
Z2.8	AOT40_dlugot_sm_1	AOT40(długotermin)	Lipsko	1409033	strefa mazowiecka	135,188	-	tak	nie	tak

Nr mapy z załącznika	nr obszaru na mapie	Kryterium	Nazwa gminy	Teryt gminy	Nazwa strefy	Powierzchnia obszaru km ²	Szacowana liczba ludności	Przechr. potw. pom.	Wyk. model. reg.	Wyk. model. kraj.
Z2.8	AOT40_dlugot_sm_1	AOT40(długotermin)	Liw	1433042	strefa mazowiecka	169,399	-	tak	nie	tak
Z2.8	AOT40_dlugot_sm_1	AOT40(długotermin)	Lubowidz	1437032	strefa mazowiecka	190,535	-	tak	nie	tak
Z2.8	AOT40_dlugot_sm_1	AOT40(długotermin)	Lutocin	1437042	strefa mazowiecka	126,286	-	tak	nie	tak
Z2.8	AOT40_dlugot_sm_1	AOT40(długotermin)	Łaskarzew	1403021	strefa mazowiecka	15,340	-	tak	nie	tak
Z2.8	AOT40_dlugot_sm_1	AOT40(długotermin)	Łaskarzew	1403062	strefa mazowiecka	87,560	-	tak	nie	tak
Z2.8	AOT40_dlugot_sm_1	AOT40(długotermin)	Łąck	1419072	strefa mazowiecka	93,860	-	tak	nie	tak
Z2.8	AOT40_dlugot_sm_1	AOT40(długotermin)	Łochów	1433053	strefa mazowiecka	195,356	-	tak	nie	tak
Z2.8	AOT40_dlugot_sm_1	AOT40(długotermin)	Łomianki	1432053	strefa mazowiecka	38,826	-	tak	nie	tak
Z2.8	AOT40_dlugot_sm_1	AOT40(długotermin)	Łosice	1410023	strefa mazowiecka	121,321	-	tak	nie	tak
Z2.8	AOT40_dlugot_sm_1	AOT40(długotermin)	Łyse	1415072	strefa mazowiecka	246,609	-	tak	nie	tak
Z2.8	AOT40_dlugot_sm_1	AOT40(długotermin)	Maciejowice	1403072	strefa mazowiecka	173,459	-	tak	nie	tak
Z2.8	AOT40_dlugot_sm_1	AOT40(długotermin)	Magnuszew	1407062	strefa mazowiecka	141,058	-	tak	nie	tak
Z2.8	AOT40_dlugot_sm_1	AOT40(długotermin)	Maków Mazowiecki	1411011	strefa mazowiecka	10,269	-	tak	nie	tak
Z2.8	AOT40_dlugot_sm_1	AOT40(długotermin)	Mała Wieś	1419082	strefa mazowiecka	108,644	-	tak	nie	tak
Z2.8	AOT40_dlugot_sm_1	AOT40(długotermin)	Małkinia Górna	1416052	strefa mazowiecka	134,259	-	tak	nie	tak
Z2.8	AOT40_dlugot_sm_1	AOT40(długotermin)	Marki	1434021	strefa mazowiecka	26,123	-	tak	nie	tak
Z2.8	AOT40_dlugot_sm_1	AOT40(długotermin)	Miastków Kościelny	1403082	strefa mazowiecka	85,233	-	tak	nie	tak
Z2.8	AOT40_dlugot_sm_1	AOT40(długotermin)	Michałowice	1421042	strefa mazowiecka	34,703	-	tak	nie	tak
Z2.8	AOT40_dlugot_sm_1	AOT40(długotermin)	Miedzna	1433062	strefa mazowiecka	115,972	-	tak	nie	tak
Z2.8	AOT40_dlugot_sm_1	AOT40(długotermin)	Milanówek	1405011	strefa mazowiecka	13,422	-	tak	nie	tak
Z2.8	AOT40_dlugot_sm_1	AOT40(długotermin)	Mińsk Mazowiecki	1412011	strefa mazowiecka	13,181	-	tak	nie	tak
Z2.8	AOT40_dlugot_sm_1	AOT40(długotermin)	Mińsk Mazowiecki	1412112	strefa mazowiecka	112,235	-	tak	nie	tak
Z2.8	AOT40_dlugot_sm_1	AOT40(długotermin)	Mirów	1430032	strefa mazowiecka	53,007	-	tak	nie	tak
Z2.8	AOT40_dlugot_sm_1	AOT40(długotermin)	Mława	1413011	strefa mazowiecka	34,756	-	tak	nie	tak
Z2.8	AOT40_dlugot_sm_1	AOT40(długotermin)	Młodzieszyn	1428042	strefa mazowiecka	117,343	-	tak	nie	tak

Nr mapy z załącznika	nr obszaru na mapie	Kryterium	Nazwa gminy	Teryt gminy	Nazwa strefy	Powierzchnia obszaru km ²	Szacowana liczba ludności	Przekr. potw. pom.	Wyk. model. reg.	Wyk. model. kraj.
Z2.8	AOT40_dlugot_sm_1	AOT40(długoterm)	Młynarze	1411052	strefa mazowiecka	74,805	-	tak	nie	tak
Z2.8	AOT40_dlugot_sm_1	AOT40(długoterm)	Mochowo	1427032	strefa mazowiecka	143,492	-	tak	nie	tak
Z2.8	AOT40_dlugot_sm_1	AOT40(długoterm)	Mogielnica	1406073	strefa mazowiecka	141,149	-	tak	nie	tak
Z2.8	AOT40_dlugot_sm_1	AOT40(długoterm)	Mokobody	1426042	strefa mazowiecka	119,280	-	tak	nie	tak
Z2.8	AOT40_dlugot_sm_1	AOT40(długoterm)	Mordy	1426053	strefa mazowiecka	170,031	-	tak	nie	tak
Z2.8	AOT40_dlugot_sm_1	AOT40(długoterm)	Mrozy	1412123	strefa mazowiecka	144,832	-	tak	nie	tak
Z2.8	AOT40_dlugot_sm_1	AOT40(długoterm)	Mszczonów	1438023	strefa mazowiecka	151,811	-	tak	nie	tak
Z2.8	AOT40_dlugot_sm_1	AOT40(długoterm)	Myszyniec	1415083	strefa mazowiecka	227,952	-	tak	nie	tak
Z2.8	AOT40_dlugot_sm_1	AOT40(długoterm)	Nadarzyn	1421052	strefa mazowiecka	73,378	-	tak	nie	tak
Z2.8	AOT40_dlugot_sm_1	AOT40(długoterm)	Naruszewo	1420072	strefa mazowiecka	159,294	-	tak	nie	tak
Z2.8	AOT40_dlugot_sm_1	AOT40(długoterm)	Nasielsk	1414043	strefa mazowiecka	205,544	-	tak	nie	tak
Z2.8	AOT40_dlugot_sm_1	AOT40(długoterm)	Nieporęt	1408032	strefa mazowiecka	95,972	-	tak	nie	tak
Z2.8	AOT40_dlugot_sm_1	AOT40(długoterm)	Nowa Sucha	1428052	strefa mazowiecka	90,051	-	tak	nie	tak
Z2.8	AOT40_dlugot_sm_1	AOT40(długoterm)	Nowe Miasto	1420082	strefa mazowiecka	117,717	-	tak	nie	tak
Z2.8	AOT40_dlugot_sm_1	AOT40(długoterm)	Nowe Miasto nad Pilicą	1406083	strefa mazowiecka	158,433	-	tak	nie	tak
Z2.8	AOT40_dlugot_sm_1	AOT40(długoterm)	Nowy Duninów	1419092	strefa mazowiecka	146,023	-	tak	nie	tak
Z2.8	AOT40_dlugot_sm_1	AOT40(długoterm)	Nowy Dwór Mazowiecki	1414011	strefa mazowiecka	28,168	-	tak	nie	tak
Z2.8	AOT40_dlugot_sm_1	AOT40(długoterm)	Nur	1416062	strefa mazowiecka	95,983	-	tak	nie	tak
Z2.8	AOT40_dlugot_sm_1	AOT40(długoterm)	Obryte	1424022	strefa mazowiecka	139,609	-	tak	nie	tak
Z2.8	AOT40_dlugot_sm_1	AOT40(długoterm)	Odrzywół	1423042	strefa mazowiecka	98,971	-	tak	nie	tak
Z2.8	AOT40_dlugot_sm_1	AOT40(długoterm)	Ojrzeń	1402062	strefa mazowiecka	120,104	-	tak	nie	tak
Z2.8	AOT40_dlugot_sm_1	AOT40(długoterm)	Olszanka	1410032	strefa mazowiecka	87,633	-	tak	nie	tak
Z2.8	AOT40_dlugot_sm_1	AOT40(długoterm)	Olszewo-Borki	1415092	strefa mazowiecka	196,587	-	tak	nie	tak
Z2.8	AOT40_dlugot_sm_1	AOT40(długoterm)	Opinogóra Górna	1402072	strefa mazowiecka	138,890	-	tak	nie	tak
Z2.8	AOT40_dlugot_sm_1	AOT40(długoterm)	Orońsko	1430042	strefa mazowiecka	81,896	-	tak	nie	tak

Nr mapy z załącznika	nr obszaru na mapie	Kryterium	Nazwa gminy	Teryt gminy	Nazwa strefy	Powierzchnia obszaru km ²	Szacowana liczba ludności	Przekr. potw. pom.	Wyk. model. reg.	Wyk. model. kraj.
Z2.8	AOT40_dlugot_sm_1	AOT40(długotermin)	Osieck	1417062	strefa mazowiecka	67,925	-	tak	nie	tak
Z2.8	AOT40_dlugot_sm_1	AOT40(długotermin)	Ostrołęka	1461011	strefa mazowiecka	28,610	-	tak	nie	tak
Z2.8	AOT40_dlugot_sm_1	AOT40(długotermin)	Ostrów Mazowiecka	1416011	strefa mazowiecka	22,259	-	tak	nie	tak
Z2.8	AOT40_dlugot_sm_1	AOT40(długotermin)	Ostrów Mazowiecka	1416072	strefa mazowiecka	282,793	-	tak	nie	tak
Z2.8	AOT40_dlugot_sm_1	AOT40(długotermin)	Otwock	1417021	strefa mazowiecka	47,272	-	tak	nie	tak
Z2.8	AOT40_dlugot_sm_1	AOT40(długotermin)	Ożarów Mazowiecki	1432063	strefa mazowiecka	71,173	-	tak	nie	tak
Z2.8	AOT40_dlugot_sm_1	AOT40(długotermin)	Pacyna	1404032	strefa mazowiecka	90,187	-	tak	nie	tak
Z2.8	AOT40_dlugot_sm_1	AOT40(długotermin)	Paprotnia	1426062	strefa mazowiecka	81,418	-	tak	nie	tak
Z2.8	AOT40_dlugot_sm_1	AOT40(długotermin)	Parysów	1403092	strefa mazowiecka	64,145	-	tak	nie	tak
Z2.8	AOT40_dlugot_sm_1	AOT40(długotermin)	Piaseczno	1418043	strefa mazowiecka	128,127	-	tak	nie	tak
Z2.8	AOT40_dlugot_sm_1	AOT40(długotermin)	Piastów	1421011	strefa mazowiecka	5,760	-	tak	nie	tak
Z2.8	AOT40_dlugot_sm_1	AOT40(długotermin)	Pilawa	1403103	strefa mazowiecka	77,052	-	tak	nie	tak
Z2.8	AOT40_dlugot_sm_1	AOT40(długotermin)	Pionki	1425011	strefa mazowiecka	18,391	-	tak	nie	tak
Z2.8	AOT40_dlugot_sm_1	AOT40(długotermin)	Pionki	1425082	strefa mazowiecka	229,562	-	tak	nie	tak
Z2.8	AOT40_dlugot_sm_1	AOT40(długotermin)	Platerów	1410042	strefa mazowiecka	129,527	-	tak	nie	tak
Z2.8	AOT40_dlugot_sm_1	AOT40(długotermin)	Płoniawy-Bramura	1411062	strefa mazowiecka	134,720	-	tak	nie	tak
Z2.8	AOT40_dlugot_sm_1	AOT40(długotermin)	Płońsk	1420011	strefa mazowiecka	11,591	-	tak	nie	tak
Z2.8	AOT40_dlugot_sm_1	AOT40(długotermin)	Płońsk	1420092	strefa mazowiecka	126,755	-	tak	nie	tak
Z2.8	AOT40_dlugot_sm_1	AOT40(długotermin)	Pniewy	1406092	strefa mazowiecka	102,214	-	tak	nie	tak
Z2.8	AOT40_dlugot_sm_1	AOT40(długotermin)	Podkowa Leśna	1405021	strefa mazowiecka	10,099	-	tak	nie	tak
Z2.8	AOT40_dlugot_sm_1	AOT40(długotermin)	Pokrzywnica	1424032	strefa mazowiecka	120,413	-	tak	nie	tak
Z2.8	AOT40_dlugot_sm_1	AOT40(długotermin)	Policzna	1436022	strefa mazowiecka	112,478	-	tak	nie	tak
Z2.8	AOT40_dlugot_sm_1	AOT40(długotermin)	Pomiechówek	1414052	strefa mazowiecka	102,570	-	tak	nie	tak
Z2.8	AOT40_dlugot_sm_1	AOT40(długotermin)	Poświętne	1434082	strefa mazowiecka	103,940	-	tak	nie	tak
Z2.8	AOT40_dlugot_sm_1	AOT40(długotermin)	Potworów	1423052	strefa mazowiecka	82,286	-	tak	nie	tak

Nr mapy z załącznika	nr obszaru na mapie	Kryterium	Nazwa gminy	Teryt gminy	Nazwa strefy	Powierzchnia obszaru km ²	Szacowana liczba ludności	Przekr. potw. pom.	Wyk. model. reg.	Wyk. model. kraj.
Z2.8	AOT40_dlugot_sm_1	AOT40(długoterm)	Prażmów	1418052	strefa mazowiecka	86,410	-	tak	nie	tak
Z2.8	AOT40_dlugot_sm_1	AOT40(długoterm)	Promna	1401022	strefa mazowiecka	120,141	-	tak	nie	tak
Z2.8	AOT40_dlugot_sm_1	AOT40(długoterm)	Pruszków	1421021	strefa mazowiecka	19,168	-	tak	nie	tak
Z2.8	AOT40_dlugot_sm_1	AOT40(długoterm)	Przasnysz	1422011	strefa mazowiecka	25,133	-	tak	nie	tak
Z2.8	AOT40_dlugot_sm_1	AOT40(długoterm)	Przasnysz	1422072	strefa mazowiecka	183,958	-	tak	nie	tak
Z2.8	AOT40_dlugot_sm_1	AOT40(długoterm)	Przesmyki	1426072	strefa mazowiecka	117,253	-	tak	nie	tak
Z2.8	AOT40_dlugot_sm_1	AOT40(długoterm)	Przyłęk	1436032	strefa mazowiecka	131,534	-	tak	nie	tak
Z2.8	AOT40_dlugot_sm_1	AOT40(długoterm)	Przysucha	1423063	strefa mazowiecka	181,293	-	tak	nie	tak
Z2.8	AOT40_dlugot_sm_1	AOT40(długoterm)	Przytyk	1425092	strefa mazowiecka	134,232	-	tak	nie	tak
Z2.8	AOT40_dlugot_sm_1	AOT40(długoterm)	Pułtusk	1424043	strefa mazowiecka	134,005	-	tak	nie	tak
Z2.8	AOT40_dlugot_sm_1	AOT40(długoterm)	Puszcza Mariańska	1438032	strefa mazowiecka	143,013	-	tak	nie	tak
Z2.8	AOT40_dlugot_sm_1	AOT40(długoterm)	Raciąż	1420021	strefa mazowiecka	8,387	-	tak	nie	tak
Z2.8	AOT40_dlugot_sm_1	AOT40(długoterm)	Raciąż	1420102	strefa mazowiecka	242,588	-	tak	nie	tak
Z2.8	AOT40_dlugot_sm_1	AOT40(długoterm)	Radzanowo	1419102	strefa mazowiecka	104,310	-	tak	nie	tak
Z2.8	AOT40_dlugot_sm_1	AOT40(długoterm)	Radzanów	1401032	strefa mazowiecka	82,431	-	tak	nie	tak
Z2.8	AOT40_dlugot_sm_1	AOT40(długoterm)	Radzanów	1413042	strefa mazowiecka	98,736	-	tak	nie	tak
Z2.8	AOT40_dlugot_sm_1	AOT40(długoterm)	Radziejowice	1438042	strefa mazowiecka	72,829	-	tak	nie	tak
Z2.8	AOT40_dlugot_sm_1	AOT40(długoterm)	Radzymin	1434093	strefa mazowiecka	129,416	-	tak	nie	tak
Z2.8	AOT40_dlugot_sm_1	AOT40(długoterm)	Raszyn	1421062	strefa mazowiecka	43,876	-	tak	nie	tak
Z2.8	AOT40_dlugot_sm_1	AOT40(długoterm)	Regimin	1402082	strefa mazowiecka	111,047	-	tak	nie	tak
Z2.8	AOT40_dlugot_sm_1	AOT40(długoterm)	Repki	1429062	strefa mazowiecka	168,554	-	tak	nie	tak
Z2.8	AOT40_dlugot_sm_1	AOT40(długoterm)	Rościszewo	1427042	strefa mazowiecka	114,633	-	tak	nie	tak
Z2.8	AOT40_dlugot_sm_1	AOT40(długoterm)	Różan	1411073	strefa mazowiecka	84,514	-	tak	nie	tak
Z2.8	AOT40_dlugot_sm_1	AOT40(długoterm)	Rusinów	1423072	strefa mazowiecka	82,692	-	tak	nie	tak
Z2.8	AOT40_dlugot_sm_1	AOT40(długoterm)	Rybno	1428062	strefa mazowiecka	72,658	-	tak	nie	tak

Nr mapy z załącznika	nr obszaru na mapie	Kryterium	Nazwa gminy	Teryt gminy	Nazwa strefy	Powierzchnia obszaru km ²	Szacowana liczba ludności	Przekr. potw. pom.	Wyk. model. reg.	Wyk. model. kraj.
Z2.8	AOT40_dlugot_sm_1	AOT40(długotermin)	Rząśnik	1435032	strefa mazowiecka	167,306	-	tak	nie	tak
Z2.8	AOT40_dlugot_sm_1	AOT40(długotermin)	Rzecznów	1409042	strefa mazowiecka	103,383	-	tak	nie	tak
Z2.8	AOT40_dlugot_sm_1	AOT40(długotermin)	Rzekuń	1415102	strefa mazowiecka	135,636	-	tak	nie	tak
Z2.8	AOT40_dlugot_sm_1	AOT40(długotermin)	Rzewnie	1411082	strefa mazowiecka	111,686	-	tak	nie	tak
Z2.8	AOT40_dlugot_sm_1	AOT40(długotermin)	Sabnie	1429072	strefa mazowiecka	107,977	-	tak	nie	tak
Z2.8	AOT40_dlugot_sm_1	AOT40(długotermin)	Sadowne	1433072	strefa mazowiecka	144,671	-	tak	nie	tak
Z2.8	AOT40_dlugot_sm_1	AOT40(długotermin)	Sanniki	1404042	strefa mazowiecka	94,476	-	tak	nie	tak
Z2.8	AOT40_dlugot_sm_1	AOT40(długotermin)	Sarnaki	1410052	strefa mazowiecka	197,581	-	tak	nie	tak
Z2.8	AOT40_dlugot_sm_1	AOT40(długotermin)	Serock	1408043	strefa mazowiecka	110,147	-	tak	nie	tak
Z2.8	AOT40_dlugot_sm_1	AOT40(długotermin)	Sieciechów	1407072	strefa mazowiecka	62,473	-	tak	nie	tak
Z2.8	AOT40_dlugot_sm_1	AOT40(długotermin)	Siedlce	1426082	strefa mazowiecka	141,325	-	tak	nie	tak
Z2.8	AOT40_dlugot_sm_1	AOT40(długotermin)	Siedlce	1464011	strefa mazowiecka	31,854	-	tak	nie	tak
Z2.8	AOT40_dlugot_sm_1	AOT40(długotermin)	Siemiątkowo	1437052	strefa mazowiecka	113,243	-	tak	nie	tak
Z2.8	AOT40_dlugot_sm_1	AOT40(długotermin)	Siennica	1412132	strefa mazowiecka	110,771	-	tak	nie	tak
Z2.8	AOT40_dlugot_sm_1	AOT40(długotermin)	Sienno	1409052	strefa mazowiecka	147,077	-	tak	nie	tak
Z2.8	AOT40_dlugot_sm_1	AOT40(długotermin)	Sierpc	1427011	strefa mazowiecka	18,570	-	tak	nie	tak
Z2.8	AOT40_dlugot_sm_1	AOT40(długotermin)	Sierpc	1427052	strefa mazowiecka	149,880	-	tak	nie	tak
Z2.8	AOT40_dlugot_sm_1	AOT40(długotermin)	Skaryszew	1425103	strefa mazowiecka	171,115	-	tak	nie	tak
Z2.8	AOT40_dlugot_sm_1	AOT40(długotermin)	Skórzec	1426092	strefa mazowiecka	119,007	-	tak	nie	tak
Z2.8	AOT40_dlugot_sm_1	AOT40(długotermin)	Słubice	1419112	strefa mazowiecka	95,731	-	tak	nie	tak
Z2.8	AOT40_dlugot_sm_1	AOT40(długotermin)	Słupno	1419122	strefa mazowiecka	74,826	-	tak	nie	tak
Z2.8	AOT40_dlugot_sm_1	AOT40(długotermin)	Sobienie-Jeziory	1417072	strefa mazowiecka	97,608	-	tak	nie	tak
Z2.8	AOT40_dlugot_sm_1	AOT40(długotermin)	Sobolew	1403112	strefa mazowiecka	94,749	-	tak	nie	tak
Z2.8	AOT40_dlugot_sm_1	AOT40(długotermin)	Sochaczew	1428011	strefa mazowiecka	26,155	-	tak	nie	tak
Z2.8	AOT40_dlugot_sm_1	AOT40(długotermin)	Sochaczew	1428072	strefa mazowiecka	91,271	-	tak	nie	tak

Nr mapy z załącznika	nr obszaru na mapie	Kryterium	Nazwa gminy	Teryt gminy	Nazwa strefy	Powierzchnia obszaru km ²	Szacowana liczba ludności	Przekr. potw. pom.	Wyk. model. reg.	Wyk. model. kraj.
Z2.8	AOT40_dlugot_sm_1	AOT40(długoterem)	Sochocin	1420112	strefa mazowiecka	122,038	-	tak	nie	tak
Z2.8	AOT40_dlugot_sm_1	AOT40(długoterem)	Sokołów Podlaski	1429011	strefa mazowiecka	17,503	-	tak	nie	tak
Z2.8	AOT40_dlugot_sm_1	AOT40(długoterem)	Sokołów Podlaski	1429082	strefa mazowiecka	136,589	-	tak	nie	tak
Z2.8	AOT40_dlugot_sm_1	AOT40(długoterem)	Solec nad Wisłą	1409062	strefa mazowiecka	129,745	-	tak	nie	tak
Z2.8	AOT40_dlugot_sm_1	AOT40(długoterem)	Somianka	1435042	strefa mazowiecka	117,726	-	tak	nie	tak
Z2.8	AOT40_dlugot_sm_1	AOT40(długoterem)	Sońsk	1402092	strefa mazowiecka	154,555	-	tak	nie	tak
Z2.8	AOT40_dlugot_sm_1	AOT40(długoterem)	Stanisławów	1412142	strefa mazowiecka	106,201	-	tak	nie	tak
Z2.8	AOT40_dlugot_sm_1	AOT40(długoterem)	Stara Biała	1419132	strefa mazowiecka	110,975	-	tak	nie	tak
Z2.8	AOT40_dlugot_sm_1	AOT40(długoterem)	Stara Błotnica	1401042	strefa mazowiecka	95,963	-	tak	nie	tak
Z2.8	AOT40_dlugot_sm_1	AOT40(długoterem)	Stara Kornica	1410062	strefa mazowiecka	118,886	-	tak	nie	tak
Z2.8	AOT40_dlugot_sm_1	AOT40(długoterem)	Stare Babice	1432072	strefa mazowiecka	63,356	-	tak	nie	tak
Z2.8	AOT40_dlugot_sm_1	AOT40(długoterem)	Staroźreby	1419142	strefa mazowiecka	137,471	-	tak	nie	tak
Z2.8	AOT40_dlugot_sm_1	AOT40(długoterem)	Stary Lubotyń	1416082	strefa mazowiecka	109,547	-	tak	nie	tak
Z2.8	AOT40_dlugot_sm_1	AOT40(długoterem)	Sterdyń	1429092	strefa mazowiecka	129,944	-	tak	nie	tak
Z2.8	AOT40_dlugot_sm_1	AOT40(długoterem)	Stoczek	1433082	strefa mazowiecka	144,474	-	tak	nie	tak
Z2.8	AOT40_dlugot_sm_1	AOT40(długoterem)	Strachówka	1434102	strefa mazowiecka	107,693	-	tak	nie	tak
Z2.8	AOT40_dlugot_sm_1	AOT40(długoterem)	Stromiec	1401052	strefa mazowiecka	156,625	-	tak	nie	tak
Z2.8	AOT40_dlugot_sm_1	AOT40(długoterem)	Strzegowo	1413052	strefa mazowiecka	213,949	-	tak	nie	tak
Z2.8	AOT40_dlugot_sm_1	AOT40(długoterem)	Stupsk	1413062	strefa mazowiecka	117,861	-	tak	nie	tak
Z2.8	AOT40_dlugot_sm_1	AOT40(długoterem)	Suchożebry	1426102	strefa mazowiecka	100,535	-	tak	nie	tak
Z2.8	AOT40_dlugot_sm_1	AOT40(długoterem)	Sulejówek	1412151	strefa mazowiecka	19,292	-	tak	nie	tak
Z2.8	AOT40_dlugot_sm_1	AOT40(długoterem)	Sypniewo	1411092	strefa mazowiecka	128,337	-	tak	nie	tak
Z2.8	AOT40_dlugot_sm_1	AOT40(długoterem)	Szczawin Kościelny	1404052	strefa mazowiecka	127,027	-	tak	nie	tak
Z2.8	AOT40_dlugot_sm_1	AOT40(długoterem)	Szczutowo	1427062	strefa mazowiecka	112,527	-	tak	nie	tak
Z2.8	AOT40_dlugot_sm_1	AOT40(długoterem)	Szelków	1411102	strefa mazowiecka	113,104	-	tak	nie	tak

Nr mapy z załącznika	nr obszaru na mapie	Kryterium	Nazwa gminy	Teryt gminy	Nazwa strefy	Powierzchnia obszaru km ²	Szacowana liczba ludności	Przekr. potw. pom.	Wyk. model. reg.	Wyk. model. kraj.
Z2.8	AOT40_dlugot_sm_1	AOT40(długoterm)	Sześćsk	1413072	strefa mazowiecka	109,248	-	tak	nie	tak
Z2.8	AOT40_dlugot_sm_1	AOT40(długoterm)	Szulborze Wielkie	1416092	strefa mazowiecka	46,705	-	tak	nie	tak
Z2.8	AOT40_dlugot_sm_1	AOT40(długoterm)	Szydłowiec	1430053	strefa mazowiecka	138,144	-	tak	nie	tak
Z2.8	AOT40_dlugot_sm_1	AOT40(długoterm)	Szydłowo	1413082	strefa mazowiecka	122,356	-	tak	nie	tak
Z2.8	AOT40_dlugot_sm_1	AOT40(długoterm)	Świercze	1424052	strefa mazowiecka	93,274	-	tak	nie	tak
Z2.8	AOT40_dlugot_sm_1	AOT40(długoterm)	Tarczyn	1418063	strefa mazowiecka	114,150	-	tak	nie	tak
Z2.8	AOT40_dlugot_sm_1	AOT40(długoterm)	Tczów	1436042	strefa mazowiecka	72,103	-	tak	nie	tak
Z2.8	AOT40_dlugot_sm_1	AOT40(długoterm)	Teresin	1428082	strefa mazowiecka	87,874	-	tak	nie	tak
Z2.8	AOT40_dlugot_sm_1	AOT40(długoterm)	Tłuszcz	1434113	strefa mazowiecka	102,952	-	tak	nie	tak
Z2.8	AOT40_dlugot_sm_1	AOT40(długoterm)	Trojanów	1403122	strefa mazowiecka	151,280	-	tak	nie	tak
Z2.8	AOT40_dlugot_sm_1	AOT40(długoterm)	Troszyn	1415112	strefa mazowiecka	156,220	-	tak	nie	tak
Z2.8	AOT40_dlugot_sm_1	AOT40(długoterm)	Warka	1406113	strefa mazowiecka	202,215	-	tak	nie	tak
Z2.8	AOT40_dlugot_sm_1	AOT40(długoterm)	Wąsewo	1416102	strefa mazowiecka	119,348	-	tak	nie	tak
Z2.8	AOT40_dlugot_sm_1	AOT40(długoterm)	Węgrów	1433011	strefa mazowiecka	35,494	-	tak	nie	tak
Z2.8	AOT40_dlugot_sm_1	AOT40(długoterm)	Wiązowna	1417082	strefa mazowiecka	102,045	-	tak	nie	tak
Z2.8	AOT40_dlugot_sm_1	AOT40(długoterm)	Wieczfnia Kościelna	1413092	strefa mazowiecka	119,591	-	tak	nie	tak
Z2.8	AOT40_dlugot_sm_1	AOT40(długoterm)	Wieliszew	1408052	strefa mazowiecka	106,024	-	tak	nie	tak
Z2.8	AOT40_dlugot_sm_1	AOT40(długoterm)	Wieniawa	1423082	strefa mazowiecka	103,872	-	tak	nie	tak
Z2.8	AOT40_dlugot_sm_1	AOT40(długoterm)	Wierzbica	1425112	strefa mazowiecka	94,015	-	tak	nie	tak
Z2.8	AOT40_dlugot_sm_1	AOT40(długoterm)	Wierzbno	1433092	strefa mazowiecka	103,154	-	tak	nie	tak
Z2.8	AOT40_dlugot_sm_1	AOT40(długoterm)	Wilga	1403132	strefa mazowiecka	118,778	-	tak	nie	tak
Z2.8	AOT40_dlugot_sm_1	AOT40(długoterm)	Winnica	1424062	strefa mazowiecka	114,958	-	tak	nie	tak
Z2.8	AOT40_dlugot_sm_1	AOT40(długoterm)	Wiskitki	1438052	strefa mazowiecka	149,939	-	tak	nie	tak
Z2.8	AOT40_dlugot_sm_1	AOT40(długoterm)	Wiśniew	1426112	strefa mazowiecka	125,978	-	tak	nie	tak
Z2.8	AOT40_dlugot_sm_1	AOT40(długoterm)	Wiśniewo	1413102	strefa mazowiecka	99,167	-	tak	nie	tak

Nr mapy z załącznika	nr obszaru na mapie	Kryterium	Nazwa gminy	Teryt gminy	Nazwa strefy	Powierzchnia obszaru km ²	Szacowana liczba ludności	Przekr. potw. pom.	Wyk. model. reg.	Wyk. model. kraj.
Z2.8	AOT40_dlugot_sm_1	AOT40(długoterm)	Wodynie	1426122	strefa mazowiecka	115,358	-	tak	nie	tak
Z2.8	AOT40_dlugot_sm_1	AOT40(długoterm)	Wolanów	1425122	strefa mazowiecka	82,817	-	tak	nie	tak
Z2.8	AOT40_dlugot_sm_1	AOT40(długoterm)	Wołomin	1434123	strefa mazowiecka	61,612	-	tak	nie	tak
Z2.8	AOT40_dlugot_sm_1	AOT40(długoterm)	Wyszaków	1435053	strefa mazowiecka	165,063	-	tak	nie	tak
Z2.8	AOT40_dlugot_sm_1	AOT40(długoterm)	Wyszogród	1419153	strefa mazowiecka	95,535	-	tak	nie	tak
Z2.8	AOT40_dlugot_sm_1	AOT40(długoterm)	Wyśmierzyce	1401063	strefa mazowiecka	105,309	-	tak	nie	tak
Z2.8	AOT40_dlugot_sm_1	AOT40(długoterm)	Zabrodzie	1435062	strefa mazowiecka	91,954	-	tak	nie	tak
Z2.8	AOT40_dlugot_sm_1	AOT40(długoterm)	Zakroczym	1414063	strefa mazowiecka	71,625	-	tak	nie	tak
Z2.8	AOT40_dlugot_sm_1	AOT40(długoterm)	Zakrzew	1425132	strefa mazowiecka	96,214	-	tak	nie	tak
Z2.8	AOT40_dlugot_sm_1	AOT40(długoterm)	Załuski	1420122	strefa mazowiecka	108,371	-	tak	nie	tak
Z2.8	AOT40_dlugot_sm_1	AOT40(długoterm)	Zaręby Kościelne	1416112	strefa mazowiecka	88,702	-	tak	nie	tak
Z2.8	AOT40_dlugot_sm_1	AOT40(długoterm)	Zatory	1424072	strefa mazowiecka	119,849	-	tak	nie	tak
Z2.8	AOT40_dlugot_sm_1	AOT40(długoterm)	Zawidz	1427072	strefa mazowiecka	185,607	-	tak	nie	tak
Z2.8	AOT40_dlugot_sm_1	AOT40(długoterm)	Ząbki	1434031	strefa mazowiecka	10,973	-	tak	nie	tak
Z2.8	AOT40_dlugot_sm_1	AOT40(długoterm)	Zbuczyn	1426132	strefa mazowiecka	210,761	-	tak	nie	tak
Z2.8	AOT40_dlugot_sm_1	AOT40(długoterm)	Zielonka	1434041	strefa mazowiecka	79,411	-	tak	nie	tak
Z2.8	AOT40_dlugot_sm_1	AOT40(długoterm)	Zwoleń	1436053	strefa mazowiecka	161,687	-	tak	nie	tak
Z2.8	AOT40_dlugot_sm_1	AOT40(długoterm)	Żabia Wola	1405062	strefa mazowiecka	105,304	-	tak	nie	tak
Z2.8	AOT40_dlugot_sm_1	AOT40(długoterm)	Żelechów	1403143	strefa mazowiecka	87,434	-	tak	nie	tak
Z2.8	AOT40_dlugot_sm_1	AOT40(długoterm)	Żuromin	1437063	strefa mazowiecka	132,742	-	tak	nie	tak
Z2.8	AOT40_dlugot_sm_1	AOT40(długoterm)	Żyrardów	1438011	strefa mazowiecka	14,335	-	tak	nie	tak