

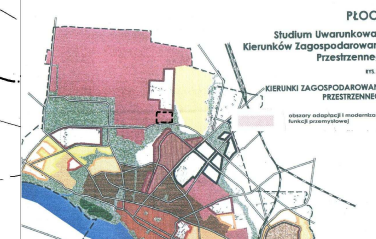
ZAŁĄCZNIK NR 1
do Uchwały Nr Rady Miasta Płocka z dnia

SKALA 1:1000







0 10 50 100

WYRYS ZE STUDIUM UWARUNKOWAŃ I KIERUNKÓW ZAGOSPODAROWANIA PRZESTRZENNEGO



----- GRANICA OPRACOWANIA PLANU

OZNACZENIA:

- | | | | | | | | | | | | | | | | | | | | | | | | | | | | | | | | | | | | | | | | | | | | | | | | | | | | | | | | | | | | | | | | | | | | | | | | | | | | | | | | | | | | | | | | | | | | | | | | | | | | |
|---|---|---|---|---|---|---|---|---|----|--|----|----|----|----|----|----|----|----|----|----|----|----|----|----|----|----|----|----|----|----|----|----|----|----|----|----|----|----|----|----|----|----|----|----|----|----|----|----|----|----|----|----|----|----|----|----|----|----|----|----|----|----|----|----|----|----|----|----|----|----|----|----|----|----|----|----|----|----|----|----|----|----|----|----|----|----|----|----|----|----|----|----|----|----|----|----|----|----|-----|
| 1 | 2 | 3 | 4 | 5 | 6 | 7 | 8 | 9 | 10 | 11 | 12 | 13 | 14 | 15 | 16 | 17 | 18 | 19 | 20 | 21 | 22 | 23 | 24 | 25 | 26 | 27 | 28 | 29 | 30 | 31 | 32 | 33 | 34 | 35 | 36 | 37 | 38 | 39 | 40 | 41 | 42 | 43 | 44 | 45 | 46 | 47 | 48 | 49 | 50 | 51 | 52 | 53 | 54 | 55 | 56 | 57 | 58 | 59 | 60 | 61 | 62 | 63 | 64 | 65 | 66 | 67 | 68 | 69 | 70 | 71 | 72 | 73 | 74 | 75 | 76 | 77 | 78 | 79 | 80 | 81 | 82 | 83 | 84 | 85 | 86 | 87 | 88 | 89 | 90 | 91 | 92 | 93 | 94 | 95 | 96 | 97 | 98 | 99 | 100 |
| | | | | | | | | | | <p>GRANICE OPRACOWAŃ</p> <p>LINE ROZGRANICZAJĄCE TERENY O RÓŻNYM SPOSOBIE UŻYTKOWANIA</p> <p>NIEPRZEKAZALNIA LINA ZABUDOWY</p> | | | | | | | | | | | | | | | | | | | | | | | | | | | | | | | | | | | | | | | | | | | | | | | | | | | | | | | | | | | | | | | | | | | | | | | | | | | | | | | | | | | | | | | | | |
| | | | | | | | | | |  <p>1PU</p> <p>1KZL</p> | | | | | | | | | | | | | | | | | | | | | | | | | | | | | | | | | | | | | | | | | | | | | | | | | | | | | | | | | | | | | | | | | | | | | | | | | | | | | | | | | | | | | | | | | |
| | | | | | | | | | | <p>TERENY ZABUDOWY PRODUKCYJNEJ, SKŁADOWEJ, MAGAZYNOWEJ I SŁUGOWEJ</p> <p>TEREN DROGI LOKALNEJ I PUBLICZNEJ</p> | | | | | | | | | | | | | | | | | | | | | | | | | | | | | | | | | | | | | | | | | | | | | | | | | | | | | | | | | | | | | | | | | | | | | | | | | | | | | | | | | | | | | | | | | |
| | | | | | | | | | |  | | | | | | | | | | | | | | | | | | | | | | | | | | | | | | | | | | | | | | | | | | | | | | | | | | | | | | | | | | | | | | | | | | | | | | | | | | | | | | | | | | | | | | | | | |
| | | | | | | | | | | <p>PRZEBIEG LINI LINI WYSOKIEGO NAPIĘCIA - TREŚĆ INFORMACYJNA PLANU</p> | | | | | | | | | | | | | | | | | | | | | | | | | | | | | | | | | | | | | | | | | | | | | | | | | | | | | | | | | | | | | | | | | | | | | | | | | | | | | | | | | | | | | | | | | |
| | | | | | | | | | |  | | | | | | | | | | | | | | | | | | | | | | | | | | | | | | | | | | | | | | | | | | | | | | | | | | | | | | | | | | | | | | | | | | | | | | | | | | | | | | | | | | | | | | | | | |
| | | | | | | | | | | <p>PRZEBIEG PROJEKTOWANEJ OBIWODNI CYKLA PŁOKA - TREŚĆ INFORMACYJNA PLANU</p> | | | | | | | | | | | | | | | | | | | | | | | | | | | | | | | | | | | | | | | | | | | | | | | | | | | | | | | | | | | | | | | | | | | | | | | | | | | | | | | | | | | | | | | | | |
| | | | | | | | | | |  | | | | | | | | | | | | | | | | | | | | | | | | | | | | | | | | | | | | | | | | | | | | | | | | | | | | | | | | | | | | | | | | | | | | | | | | | | | | | | | | | | | | | | | | | |
| | | | | | | | | | | <p>LINE KONTAKTOWYCH PROZYMÓW - TREŚĆ INFORMACYJNA PLANU</p> | | | | | | | | | | | | | | | | | | | | | | | | | | | | | | | | | | | | | | | | | | | | | | | | | | | | | | | | | | | | | | | | | | | | | | | | | | | | | | | | | | | | | | | | | |

| | | | | |
|-------------------------|---|--|--|-----------------------|
| STANOWISKO URZĘDNIKA | PREZYDENT MIASTA PŁOCKA | | | |
| STANOWISKO URZĘDNIKA | PUA | Pracownia Urbanistyczno-Architektoniczna 10-457 Olsztyn, ul. Wyszycyńskiego 7, pok. 35. | | |
| NAZWA STANOWISKA | III FIZYKALNY PLAN ZAGOSZCZENIA PRZEDMIOTNEGO TERENU PŁOCKIEGO W REJONIE UL. DUKLESIA W PŁOCKU | | | SKŁAD DOKUMENTACJI |
| REZOLUCJA REDAKCJA | mgr inż. Andrzej Jagwilk-Lewicki: zagospodarowanie przestrzenne Olsztyn PCK-10-457/2032 | | | |
| REZOLUCJA REDAKCJA | mgr inż. Jacek Rostko: zagospodarowanie przestrzenne | | | |
| WĄTY PRAWA | mgr inż. Sylwia Dziubiak: zagospodarowanie terenu | | | |