

**UCHWAŁA NR 74/IV/2019
RADY MIASTA PŁOCKA**

z dnia 31 stycznia 2019 r.

**w sprawie przystąpienia do sporządzenia Miejscowego planu zagospodarowania przestrzennego
„Bielska- Ostatnia” w Płocku.**

Na podstawie art. 14 ust. 1, 2 i 4 ustawy z dnia 27 marca 2003 roku o planowaniu i zagospodarowaniu przestrzennym (tekst jednolity Dz. U. z 2018 roku poz. 1954) oraz art. 7 ust. 1 pkt 1, art. 18 ust. 2 pkt 5 i art. 40 ust. 1 ustawy z dnia 8 marca 1990 roku o samorządzie gminnym (tekst jednolity Dz. U. z 2018 roku poz. 994 ze zmianami: poz. 1000, poz. 1349, poz. 1432, poz. 2500) oraz Uchwały Budżetowej Miasta Płocka na 2019 rok Nr 39/III/2019 Rady Miasta Płocka z dnia 28 grudnia 2018 roku, Rada Miasta Płocka uchwala, co następuje:

§ 1. Przystąpić do sporządzenia Miejscowego planu zagospodarowania przestrzennego „Bielska - Ostatnia” w Płocku dla terenu położonego w granicach określonych w § 2, zgodnie z załącznikiem graficznym do niniejszej uchwały.

§ 2. Jako granice obszaru objętego planem miejscowym wyznacza się:

- 1) od północy: południowa linia rozgraniczająca ulicy Kobylińskiego,
- 2) od południa: północna linia rozgraniczająca ulicy Ostatniej,
- 3) od wschodu: zachodnia linia rozgraniczająca ulicy Bielskiej,
- 4) od zachodu: zachodnia linia rozgraniczająca alei Spacerowej.

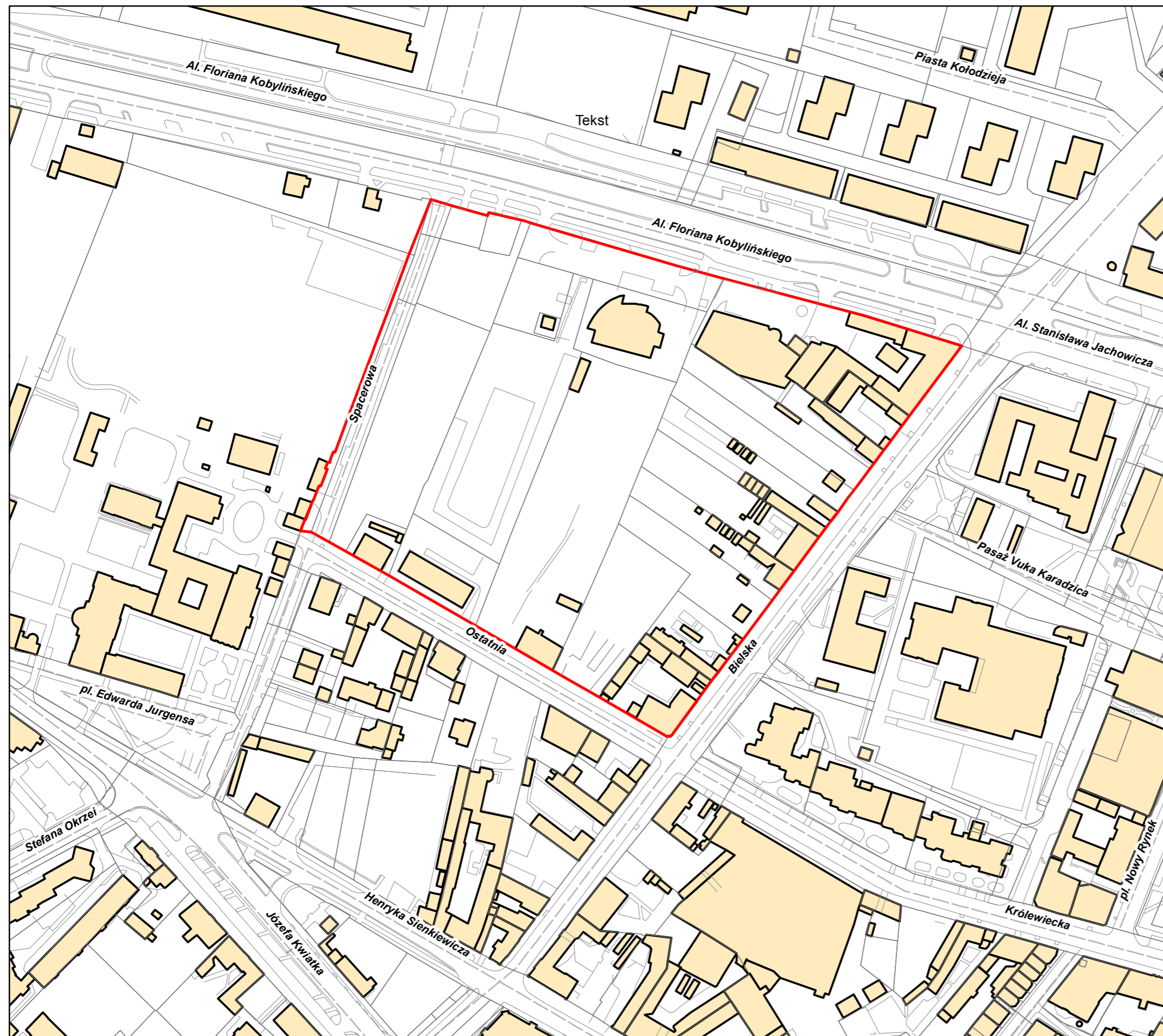
§ 3. Wykonanie Uchwały powierza się Prezydentowi Miasta Płocka.





§ 4. Uchwała wchodzi w życie z dniem podjęcia.

§ 5. Traci moc Uchwała Nr 832/L/2018 Rady Miasta Płocka z dnia 30 sierpnia 2018 roku w sprawie przystąpienia do sporządzenia Miejscowego planu zagospodarowania przestrzennego „Bielska- Ostatnia” w Płocku.

Przewodniczący Rady Miasta
Płocka

Artur Jaroszewski



-  granice Miejscowego planu zagospodarowania przestrzennego "Bielska-Ostatnia" w Płocku
-  granice nieruchomości
-  budynki
-  ulice

