
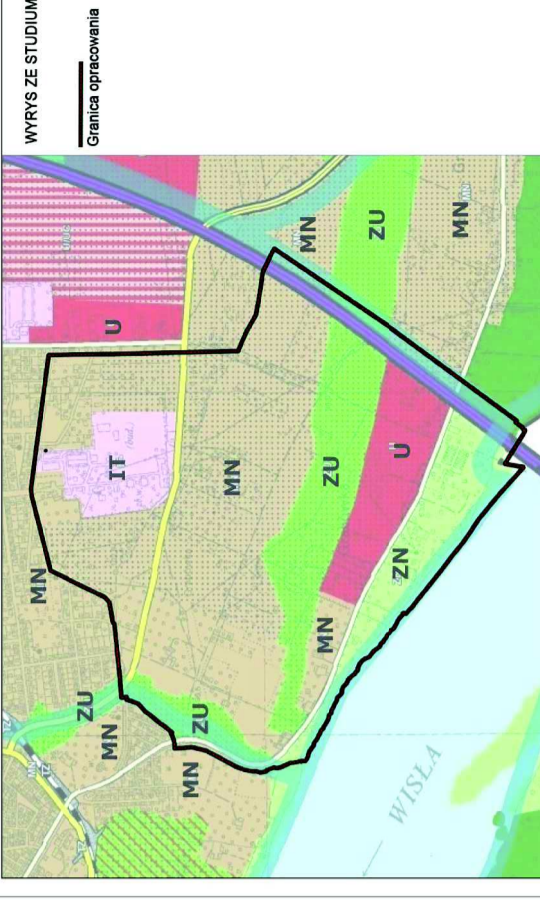
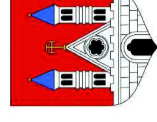


MIEJSCOWY PLAN ZAGOSPODAROWANIA PRZESTRZENNEGO "GÓRNA - OŚNICKA" W PŁOCKU - PROJEKT

PROGNOZA ODDZIAŁYWANIA NA ŚRODOWISKO



LEGENDA

obowiązujące ustalenia planu

- granica obszaru objętego planem
- linie rozgraniczające tereny o różnym przeznaczeniu lub różnym zastosowaniu lub różnych zasadach zagospodarowania
- maksymalne nieprzekraczalne linie zabudowy

- MWU - tereny zabudowy mieszkaniowej wielorodzinnej (usługowej)
- MN - tereny zabudowy mieszkaniowej (jednorodzinnej)
- MNU - tereny zabudowy mieszkaniowej (jednorodzinnej) (usługowej)
- UMN - tereny zabudowy usługowej (mieszanej) (jednorodzinnej)
- U - tereny zabudowy usługowej
- IT - tereny infrastruktury technicznej
- ZU - tereny zieleni urządzonej
- ZN - tereny zieleni naturalnej
- ZL - tereny lasu
- KDGP - tereny dróg publicznych klasy głównej ruchu przyspieszonego
- KDZ - tereny dróg publicznych klasy zbiorczej
- KDL - tereny dróg publicznych klasy lokalnej
- KDD - tereny dróg publicznych klasy dojazdowej
- KDOW - tereny dróg wewnętrznych
- strefa bezpieczeństwa od runosłóg/przebiegów przesyłowych produktów naltowych
- strefa ochrony dla linii elektroenergetycznych
- strefa ochrony dla magistral wodociągowej

Oznaczenia Informacyjne

- osuwisko
- granica Obszaru Natura 2000 Dolina Środkowej Wisły
- granica Obszaru Natura 2000 Kampińska Dolina Wisły
- granica obszaru szczególnego zagrożenia powodzią - raz na 100 lat
- granica obszaru szczególnego zagrożenia powodzią - raz na 10 lat
- granica obszaru, na którym prawdopodobieństwo wystąpienia powodzi jest niskie i wynosi nie więcej niż 500 lat
- barieryki archeologiczne
- tereny zagrożone osuwaniem się mas ziemnych
- tereny potencjalnie zagrożone osuwaniem się mas ziemnych

Projektant:
 Pracownia Projektowa i Architekcyjna
 mgr inż. Krzysztof M. Górnicki
 ul. Piłsudskiego 10
 25-001 Plock, Polska
 tel. 24 654 10 10
 e-mail: biuro@kmp.pl

Wykonawca:
 Pracownia Projektowa i Architekcyjna
 mgr inż. Krzysztof M. Górnicki
 ul. Piłsudskiego 10
 25-001 Plock, Polska
 tel. 24 654 10 10
 e-mail: biuro@kmp.pl

Opis:
 Prognoza oddziaływania na środowisko

Data: 04.05.2017

OPIS	PROGNOZOWANE ODDZIAŁYWANIE W OBSZARZE PLANU	PROGNOZOWANE ODDZIAŁYWANIE NA ŚRODOWISKO	WYNIKI
ZAKRES REGULACJI PLANU TERENY DLA WYDZIAŁU PRZEMISŁOWO-GOSPODARSTWA PRZEZNACZENIA PRZEMISŁOWO-GOSPODARSTWA TERENY DLA WYDZIAŁU PRZEMISŁOWO-GOSPODARSTWA PRZEZNACZENIA PRZEMISŁOWO-GOSPODARSTWA	PROGNOZOWANE ODDZIAŁYWANIE W OBSZARZE PLANU BEZ ZMIAN BEZ ZMIAN	PROGNOZOWANE ODDZIAŁYWANIE NA ŚRODOWISKO BEZ ZMIAN BEZ ZMIAN	100% 70%
ZAKRES REGULACJI PLANU TERENY DLA WYDZIAŁU PRZEMISŁOWO-GOSPODARSTWA PRZEZNACZENIA PRZEMISŁOWO-GOSPODARSTWA TERENY DLA WYDZIAŁU PRZEMISŁOWO-GOSPODARSTWA PRZEZNACZENIA PRZEMISŁOWO-GOSPODARSTWA	PROGNOZOWANE ODDZIAŁYWANIE W OBSZARZE PLANU BEZ ZMIAN BEZ ZMIAN	PROGNOZOWANE ODDZIAŁYWANIE NA ŚRODOWISKO BEZ ZMIAN BEZ ZMIAN	50% 40% 35% 30%
ZAKRES REGULACJI PLANU TERENY DLA WYDZIAŁU PRZEMISŁOWO-GOSPODARSTWA PRZEZNACZENIA PRZEMISŁOWO-GOSPODARSTWA TERENY DLA WYDZIAŁU PRZEMISŁOWO-GOSPODARSTWA PRZEZNACZENIA PRZEMISŁOWO-GOSPODARSTWA	PROGNOZOWANE ODDZIAŁYWANIE W OBSZARZE PLANU BEZ ZMIAN BEZ ZMIAN	PROGNOZOWANE ODDZIAŁYWANIE NA ŚRODOWISKO BEZ ZMIAN BEZ ZMIAN	50% 40% 35% 30%

tereny ochrony dla instalacji produkcyjnych w Złazisku Przędzi Włody Hosiologicznych