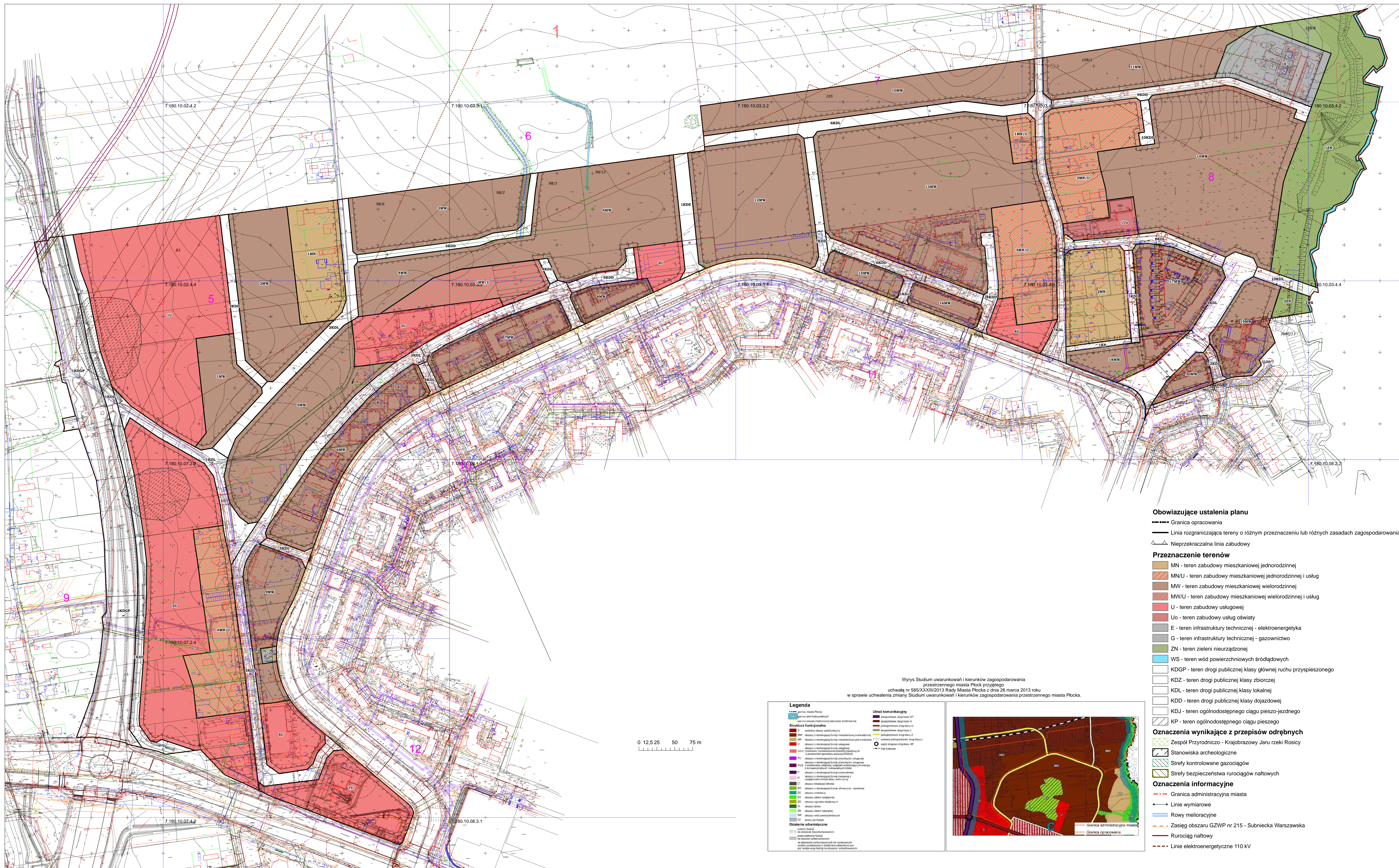


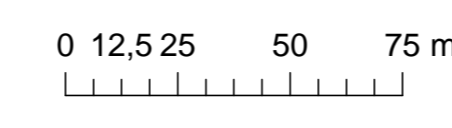
# Miejscowy plan zagospodarowania przestrzennego "Żyzna - południe" w Płocku



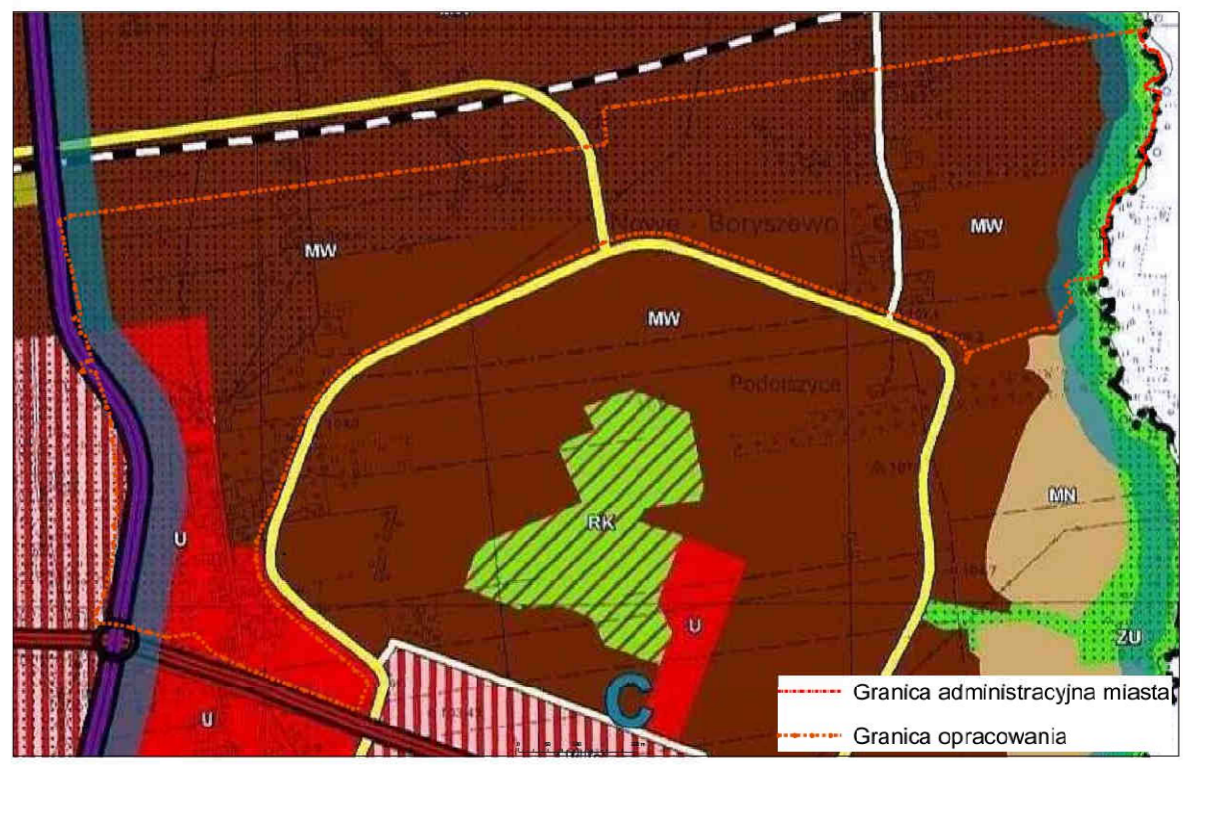
Skala 1:1000



Wyrys Studium uwarunkowań i kierunków zagospodarowania przestrzennego miasta Płocka przyjętego uchwałą nr 565/XXIII/2013 Rady Miasta Płocka z dnia 26 marca 2013 roku w sprawie uchwalenia zmiany Studium uwarunkowań i kierunków zagospodarowania przestrzennego miasta Płocka.



Legenda	
	<b>Układ komunikacyjny</b>



- Obowiązujące ustalenia planu**
- Granica opracowania
- Linia rozgraniczająca tereny o różnym przeznaczeniu lub różnych zasadach zagospodarowania
- △ Nieprzekraczalna linia zabudowy
- Przeznaczenie terenów**
- MN - teren zabudowy mieszkaniowej jednorodzinnej
- MN/U - teren zabudowy mieszkaniowej jednorodzinnej i usług
- MW - teren zabudowy mieszkaniowej wielorodzinnej
- MW/U - teren zabudowy mieszkaniowej wielorodzinnej i usług
- U - teren zabudowy usługowej
- Uo - teren zabudowy usług oświaty
- E - teren infrastruktury technicznej - elektroenergetyka
- G - teren infrastruktury technicznej - gazownictwo
- ZN - teren zieleni nieurządzonej
- WS - teren wód powierzchniowych śródlądowych
- KDGP - teren drogi publicznej klasy głównej ruchu przyspieszonego
- KDZ - teren drogi publicznej klasy zbiorczej
- KDL - teren drogi publicznej klasy lokalnej
- KDD - teren drogi publicznej klasy dojazdowej
- KDJ - teren ogólnodostępnego ciągu pieszo-jezdnego
- KP - teren ogólnodostępnego ciągu pieszo-jezdnego
- Oznaczenia wynikające z przepisów odrębnych**
- Zespół Przyrodniczo - Krajobrazowy Jaru rzeki Rosicy
- Stanowiska archeologiczne
- Strefy kontrolowane gazociągów
- Strefy bezpieczeństwa rurociągów natłoczonych
- Oznaczenia informacyjne**
- Granica administracyjna miasta
- Linie wymiarowe
- Rowy melioracyjne
- Zasięg obszaru GZWP nr 215 - Subniecka Warszawska
- Rurociąg natłoczony
- Linie elektroenergetyczne 110 kV