






LEGENDA:

-  - Dolina Środkowej Wisły (obszar Natura 2000)
-  - Kampinowska Dolina Wisły (obszar Natura 2000)
-  - Gostyńsko - Włocławski Park Krajobrazowy - otulina
-  - Nadwiślański Obszar Chronionego Krajobrazu
-  - miasto Płock - granica administracyjna

| | | | |
|-----------------------------------------------------------------------------------------------------------------------------------------------------------------------------------------------|------------------------------------------------------------------------------------------------------------------------------------------------------------------------------------------------------------------------------------------------------------|----------|----------|
| Prognoza oddziaływania na środowisko dla „Programu zrównoważonego rozwoju systemu dróg rowerowych na terenie miasta Płocka na lata 2010-2033 w ujęciu krajowym, regionalnym i lokalnym” | | | |
| INWESTOR | Urząd Miasta Płocka Wydział Urbanistyki i Architektury Oddział Planowania Przestrzennego 09-400 Płock, Stary Rynek 1 | | |
| WYKONAWCA DOKUMENTACJI PROJEKTOWEJ | WYG International Sp. z o.o. 02-674 Warszawa ul. Marynarska 15 White Young Green Consulting Limited Arndale Court, 1 Arndale Centre, Headingley, Leeds SL6 2UJ  | | |
| WYG International Sp. z o.o. 40-004 KATOWICE ul. Korfantego 2/1D Tel. 032 743 79 00 Fax: 032 743 79 21 | | | |
| TUTUŁ RYSUNKU | Lokalizacja obszarów chronionych w rejonie miasta Płock | | |
| WYKONAŁ: | mgr Maciej Kaczmarek | | |
| TEMAT NR | DATA | SKALA | RYS. NR: |
| 3334 | wrzesień 2010r. | 1:25 000 | 1 |