

**UCHWAŁA NR 832/L/2018
RADY MIASTA PŁOCKA**

z dnia 30 sierpnia 2018 r.

**w sprawie przystąpienia do sporządzenia Miejscowego planu zagospodarowania przestrzennego
„Bielska- Ostatnia” w Płocku**

Na podstawie art. 14 ust. 1, 2 i 4 ustawy z dnia 27 marca 2003 roku o planowaniu i zagospodarowaniu przestrzennym (tekst jednolity: Dz. U. z 2017 roku poz. 1073 ze zmianami) oraz art. 7 ust. 1 pkt 1, art. 18 ust. 2 pkt 5 i art. 40 ust. 1 ustawy z dnia 8 marca 1990 roku o samorządzie gminnym (tekst jednolity: Dz. U. z 2018 roku poz. 994 ze zmianami) oraz Uchwały Budżetowej Miasta Płocka na 2018 rok Nr 709/XL/2017 Rady Miasta Płocka z dnia 28 grudnia 2017 roku, Rada Miasta Płocka uchwala, co następuje:

§ 1. Przystąpić do sporządzenia Miejscowego planu zagospodarowania przestrzennego „Bielska - Ostatnia” w Płocku dla terenu położonego w granicach określonych w § 2, zgodnie z załącznikiem graficznym do niniejszej uchwały.

§ 2. Jako granice obszaru objętego planem miejscowym wyznacza się:

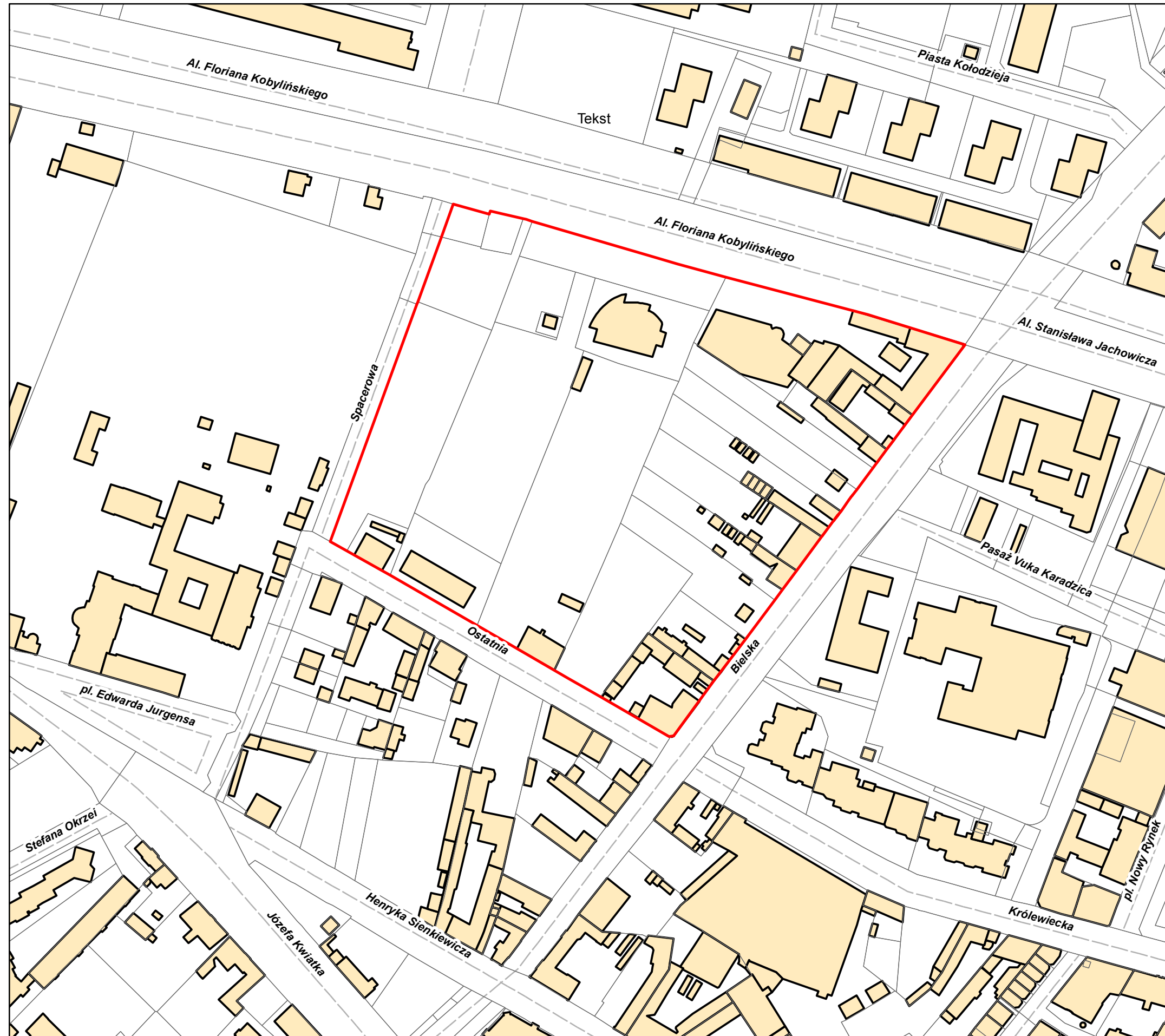
- 1) od północy: linia rozgraniczająca ulicy Kobylińskiego,
- 2) od południa: linia rozgraniczająca ulicy Ostatniej,
- 3) od wschodu: linia rozgraniczająca ulicy Bielskiej,
- 4) od zachodu: wschodnia linia rozgraniczająca alei Spacerowej.





§ 3. Wykonanie Uchwały powierza się Prezydentowi Miasta Płocka.

§ 4. Uchwała wchodzi w życie z dniem podjęcia.

Przewodniczący Rady Miasta
Płocka

Artur Jaroszewski



-  granice Miejscowego planu zagospodarowania przestrzennego "Bielska-Ostatnia" w Płocku
-  granice nieruchomości
-  budynki
-  ulice

