

**UCHWAŁA NR 83/V/2019  
RADY MIASTA PŁOCKA**

z dnia 28 lutego 2019 r.

**w sprawie przystąpienia do sporządzenia Miejscowego planu zagospodarowania przestrzennego  
„Graniczna-Otolińska” w Płocku.**

Na podstawie art. 14 ust. 1, 2 i 4 ustawy z dnia 27 marca 2003 roku o planowaniu i zagospodarowaniu przestrzennym (Dz. U. z 2018 roku poz. 1945) oraz art. 7 ust. 1 pkt 1, art. 18 ust. 2 pkt 5 i art. 40 ust. 1 ustawy z dnia 8 marca 1990 roku o samorządzie gminnym (Dz. U. z 2018 roku poz. 994 z późn. zm.) oraz Uchwały Budżetowej Miasta Płocka na rok 2019 Nr 39/III/2018 Rady Miasta Płocka z dnia 28 grudnia 2018 roku, **Rada Miasta Płocka uchwala, co następuje:**

**§ 1.** Przystąpić do sporządzenia Miejscowego planu zagospodarowania przestrzennego „Graniczna-Otolińska” w Płocku dla obszaru o powierzchni około 86,87ha, położonego w granicach określonych w § 2, zgodnie z załącznikiem graficznym do niniejszej uchwały.

**§ 2.** Jako granice obszaru objętego planem miejscowym wyznacza się:

- 1) od zachodu – wschodnia linia rozgraniczająca tereny kolejowe;
- 2) od północy – północna linia rozgraniczająca ul. Otolińskiej;
- 3) od wschodu – zachodnia linia rozgraniczająca ul. Tadeusza Mazowieckiego;
- 4) od południa – południowe granice działek o numerach ewidencyjnych gruntów: 51/6, 71, 86/1, 86/3.

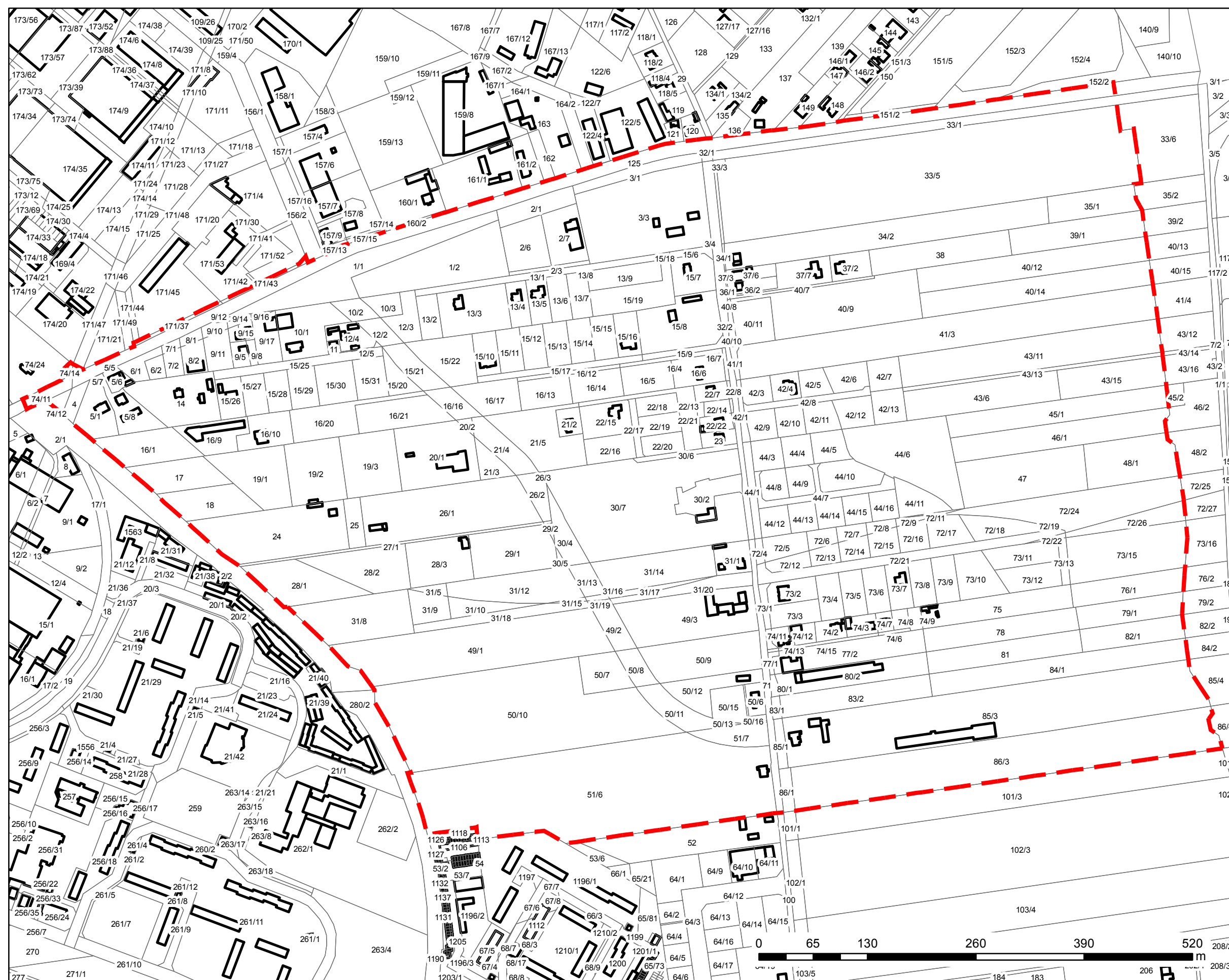
**§ 3.** Jako źródło finansowania ustalić Budżet Miasta Płocka na rok 2019, §4300 zadanie 01/WRM.III/G – Opracowania planistyczne – wydatki bezpośrednie oraz środki przewidziane na ten cel w budżetach miasta Płocka na lata następne.




**§ 4.** Wykonanie Uchwały powierza się Prezydentowi Miasta Płocka.

**§ 5.** Uchwała wchodzi w życie z dniem podjęcia.

Przewodniczący Rady Miasta  
Płocka

**Artur Jaroszewski**



-  Granica opracowania
-  Granice nieruchomości
-  Budynki